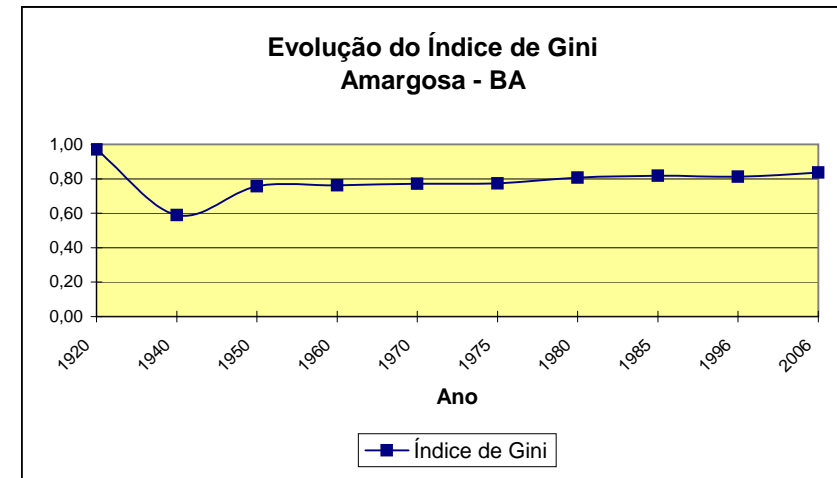


## Evolução do Índice de Gini e da Estrutura Fundiária. Amargosa - BA (1920 - 2006)

| Ano  | Índice de Gini |
|------|----------------|
| 1920 | 0,97           |
| 1940 | 0,589          |
| 1950 | 0,756          |
| 1960 | 0,763          |
| 1970 | 0,771          |
| 1975 | 0,773          |
| 1980 | 0,806          |
| 1985 | 0,817          |
| 1996 | 0,813          |
| 2006 | 0,836          |

Fonte: Projeto GeografAR, 2011.

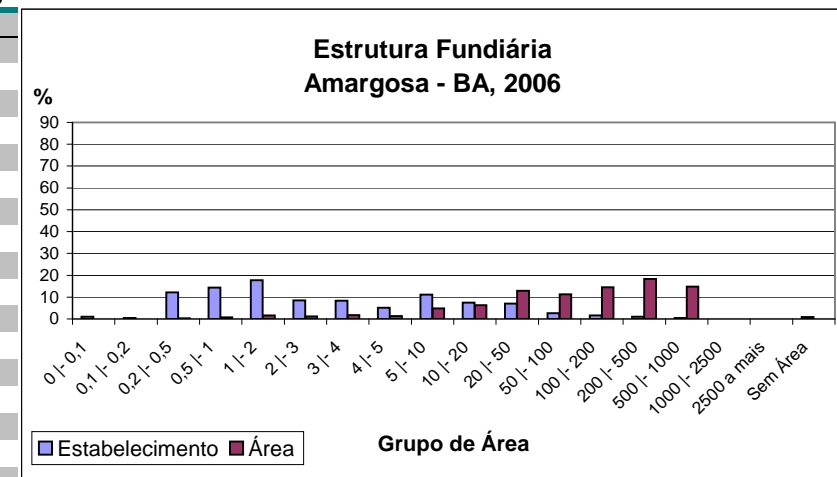


| Amargosa - BA               |                     | 2006          | MF <sup>1</sup> : 35ha | FMP <sup>2</sup> : 2ha | IG <sup>3</sup> : 0,836 |
|-----------------------------|---------------------|---------------|------------------------|------------------------|-------------------------|
| Grupo de Área               | Estabelecimento(Qt) | Área(ha)      | Estabelecimento(%)     | Área(%)                |                         |
| Mais de 0 a menos de 0,1 ha | 23                  | 0             | 1,09                   | 0,00                   |                         |
| De 0,1 a menos de 0,2 ha    | 8                   | 1             | 0,38                   | 0,00                   |                         |
| De 0,2 a menos de 0,5 ha    | 257                 | 98            | 12,22                  | 0,29                   |                         |
| De 0,5 a menos de 1 ha      | 301                 | 243           | 14,31                  | 0,71                   |                         |
| De 1 a menos de 2 ha        | 374                 | 547           | 17,78                  | 1,59                   |                         |
| De 2 a menos de 3 ha        | 179                 | 426           | 8,51                   | 1,24                   |                         |
| De 3 a menos de 4 ha        | 176                 | 598           | 8,37                   | 1,74                   |                         |
| De 4 a menos de 5 ha        | 107                 | 470           | 5,09                   | 1,37                   |                         |
| De 5 a menos de 10 ha       | 233                 | 1.640         | 11,08                  | 4,78                   |                         |
| De 10 a menos de 20 ha      | 156                 | 2.180         | 7,42                   | 6,36                   |                         |
| De 20 a menos de 50 ha      | 147                 | 4.426         | 6,99                   | 12,91                  |                         |
| De 50 a menos de 100 ha     | 56                  | 3.867         | 2,66                   | 11,27                  |                         |
| De 100 a menos de 200 ha    | 35                  | 4.987         | 1,66                   | 14,54                  |                         |
| De 200 a menos de 500 ha    | 23                  | 6.263         | 1,09                   | 18,26                  |                         |
| De 500 a menos de 1000 ha   | 8                   | 5.066         | 0,38                   | 14,77                  |                         |
| De 1000 a menos de 2500 ha  | -                   | -             | 0,00                   | 0,00                   |                         |
| De 2500 ha e mais           | 1                   | X             | 0,05                   | X                      |                         |
| Produtor sem área           | 19                  | 0             | 0,90                   | 0,00                   |                         |
| <b>Total</b>                | <b>2.103</b>        | <b>34.299</b> | <b>100,00</b>          | <b>100,00</b>          |                         |

1 - Módulo Fiscal; 2 - Fração Mínima da Propriedade; 3 - Índice de Gini.

Fonte: IBGE. Censo Agropecuário 2006, Bahia [www.ibge.gov.br](http://www.ibge.gov.br).

Elaboração: Projeto GeografAR.

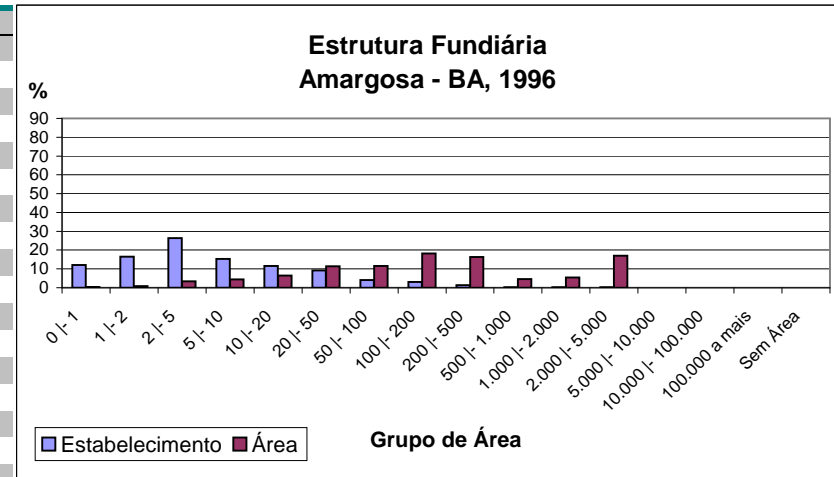


| Amargosa - BA                |                     | 1996          | MF <sup>1</sup> : 35ha | FMP <sup>2</sup> : 2ha | IG <sup>3</sup> : 0,813 |
|------------------------------|---------------------|---------------|------------------------|------------------------|-------------------------|
| Grupo de Área                | Estabelecimento(Qt) | Área(ha)      | Estabelecimento(%)     | Área(%)                |                         |
| Menos de 1 ha                | 203                 | 131           | 12,05                  | 0,32                   |                         |
| 1 a menos de 2 ha            | 278                 | 371           | 16,50                  | 0,91                   |                         |
| 2 a menos de 5 ha            | 444                 | 1.399         | 26,35                  | 3,41                   |                         |
| 5 a menos de 10 ha           | 259                 | 1.797         | 15,37                  | 4,38                   |                         |
| 10 a menos de 20 ha          | 196                 | 2.642         | 11,63                  | 6,44                   |                         |
| 20 a menos de 50 ha          | 155                 | 4.682         | 9,20                   | 11,42                  |                         |
| 50 a menos de 100 ha         | 69                  | 4.757         | 4,09                   | 11,61                  |                         |
| 100 a menos de 200 ha        | 51                  | 7.468         | 3,03                   | 18,22                  |                         |
| 200 a menos de 500 ha        | 23                  | 6.677         | 1,36                   | 16,29                  |                         |
| 500 a menos de 1.000 ha      | 3                   | 1.875         | 0,18                   | 4,57                   |                         |
| 1.000 a menos de 2.000 ha    | 2                   | 2.204         | 0,12                   | 5,38                   |                         |
| 2.000 a menos de 5.000 ha    | 2                   | 6.986         | 0,12                   | 17,04                  |                         |
| 5.000 a menos de 10.000 ha   | 0                   | 0             | 0,00                   | 0,00                   |                         |
| 10.000 a menos de 100.000 ha | 0                   | 0             | 0,00                   | 0,00                   |                         |
| 100.000 ha e mais            | 0                   | 0             | 0,00                   | 0,00                   |                         |
| sem declaração               | 0                   | 0             | 0,00                   | 0,00                   |                         |
| <b>Total</b>                 | <b>1.685</b>        | <b>40.989</b> | <b>100,00</b>          | <b>100,00</b>          |                         |

1 - Módulo Fiscal; 2 - Fração Mínima da Propriedade; 3 - Índice de Gini.

Fonte: IBGE, Censo Agropecuário 1995/6, Bahia - [www.ibge.gov.br](http://www.ibge.gov.br).

Elaboração: Projeto GeografAR, 2004.

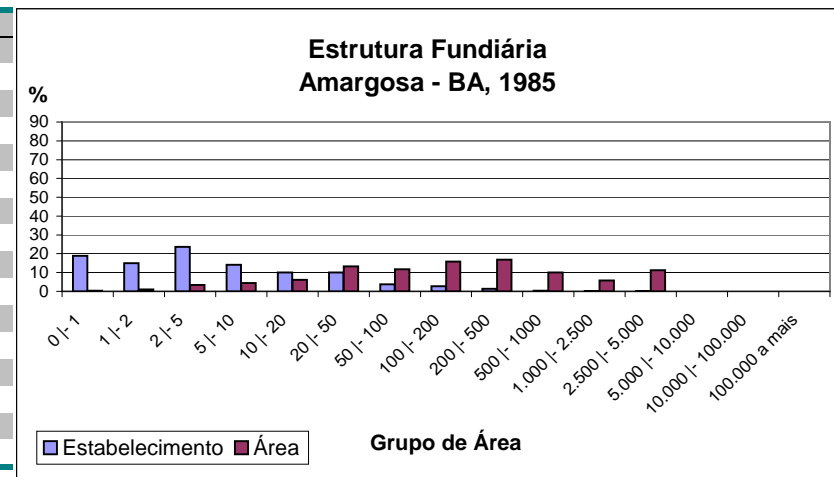


| Amargosa - BA                |                     | 1985          | MF <sup>1</sup> : 35ha | FMP <sup>2</sup> : 2ha | IG <sup>3</sup> : 0,817 |
|------------------------------|---------------------|---------------|------------------------|------------------------|-------------------------|
| Grupo de Área                | Estabelecimento(Qt) | Área(ha)      | Estabelecimento(%)     | Área(%)                |                         |
| Mais de 0 a menos de 1       | 398                 | 169           | 18,96                  | 0,35                   |                         |
| De 1 a menos de 2            | 313                 | 466           | 14,91                  | 0,97                   |                         |
| De 2 a menos de 5            | 496                 | 1.617         | 23,63                  | 3,35                   |                         |
| De 5 a menos de 10           | 296                 | 2.129         | 14,10                  | 4,41                   |                         |
| De 10 a menos de 20          | 210                 | 2.970         | 10,00                  | 6,15                   |                         |
| De 20 a menos de 50          | 211                 | 6.392         | 10,05                  | 13,25                  |                         |
| De 50 a menos de 100         | 79                  | 5.653         | 3,76                   | 11,71                  |                         |
| De 100 a menos de 200        | 57                  | 7.670         | 2,72                   | 15,89                  |                         |
| De 200 a menos de 500        | 27                  | 8.099         | 1,29                   | 16,78                  |                         |
| De 500 a menos de 1000       | 8                   | 4.861         | 0,38                   | 10,07                  |                         |
| De 1.000 a menos de 2.500    | 2                   | 2.806         | 0,10                   | 5,81                   |                         |
| De 2.500 a menos de 5.000    | 2                   | 5.425         | 0,10                   | 11,24                  |                         |
| De 5.000 a menos de 10.000   |                     |               | 0,00                   | 0,00                   |                         |
| De 10.000 a menos de 100.000 |                     |               | 0,00                   | 0,00                   |                         |
| De 100.000 a mais            |                     |               | 0,00                   | 0,00                   |                         |
| <b>Total</b>                 | <b>2.099</b>        | <b>48.257</b> | <b>100,00</b>          | <b>100,00</b>          |                         |

1 - Módulo Fiscal; 2 - Fração Mínima da Propriedade; 3 - Índice de Gini.

Fonte: IBGE, Censos Econômicos de 1985. Censo Agropecuário. SR - Bahia. Número 17. Rio de Janeiro, 1985.

Elaboração: Projeto GeografAR, 2004.

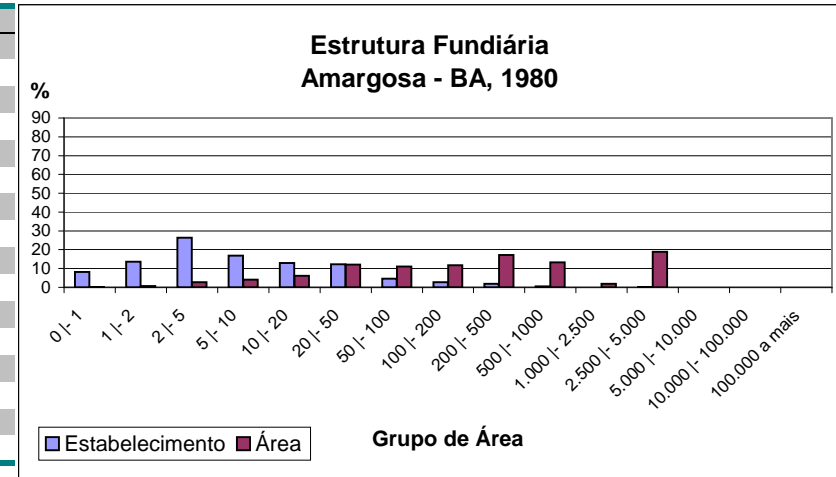


| Amargosa - BA                |                     | 1980          | MF <sup>1</sup> : 35ha | FMP <sup>2</sup> : 2ha | IG <sup>3</sup> : 0,806 |
|------------------------------|---------------------|---------------|------------------------|------------------------|-------------------------|
| Grupo de Área                | Estabelecimento(Qt) | Área(ha)      | Estabelecimento(%)     | Área(%)                |                         |
| Mais de 0 a menos de 1       | 139                 | 103           | 8,16                   | 0,20                   |                         |
| De 1 a menos de 2            | 232                 | 347           | 13,62                  | 0,66                   |                         |
| De 2 a menos de 5            | 449                 | 1.451         | 26,35                  | 2,78                   |                         |
| De 5 a menos de 10           | 286                 | 2.095         | 16,78                  | 4,01                   |                         |
| De 10 a menos de 20          | 221                 | 3.180         | 12,97                  | 6,09                   |                         |
| De 20 a menos de 50          | 209                 | 6.344         | 12,27                  | 12,14                  |                         |
| De 50 a menos de 100         | 78                  | 5.821         | 4,58                   | 11,14                  |                         |
| De 100 a menos de 200        | 45                  | 6.168         | 2,64                   | 11,81                  |                         |
| De 200 a menos de 500        | 31                  | 8.957         | 1,82                   | 17,15                  |                         |
| De 500 a menos de 1000       | 10                  | 6.910         | 0,59                   | 13,23                  |                         |
| De 1.000 a menos de 2.500    | 1                   | 1.000         | 0,06                   | 1,91                   |                         |
| De 2.500 a menos de 5.000    | 3                   | 9.866         | 0,18                   | 18,89                  |                         |
| De 5.000 a menos de 10.000   |                     |               | 0,00                   | 0,00                   |                         |
| De 10.000 a menos de 100.000 |                     |               | 0,00                   | 0,00                   |                         |
| De 100.000 a mais            |                     |               | 0,00                   | 0,00                   |                         |
| <b>Total</b>                 | <b>1.704</b>        | <b>52.242</b> | <b>100,00</b>          | <b>100,00</b>          |                         |

1 - Módulo Fiscal: 2 - Fração Mínima da Propriedade; 3 - Índice de Gini.

Fonte: IBGE. IX Recenseamento Geral do Brasil -1980.Censo Agropecuário. SR - BA. V. 2, Parte I, Tomo 3, N.15. Rio de Janeiro 1983/4.

Elaboração: Projeto GeografAR, 2004.

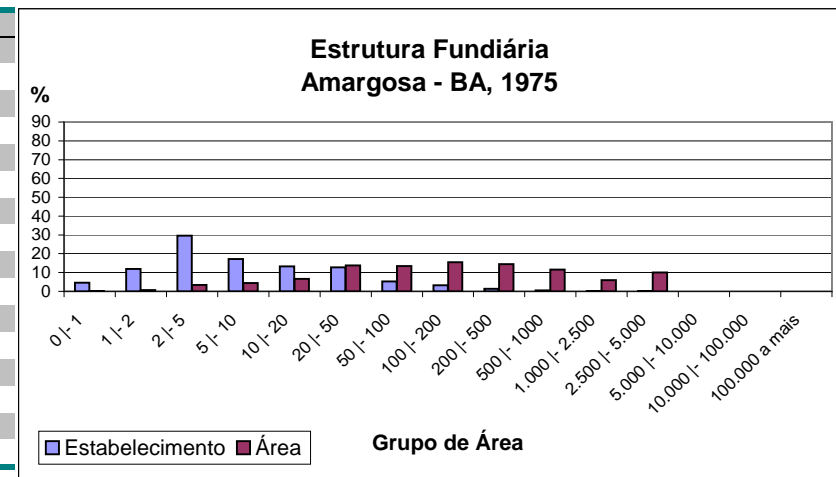


| Amargosa - BA                |                     | 1975          | MF <sup>1</sup> : 35ha | FMP <sup>2</sup> : 2ha | IG <sup>3</sup> : 0,773 |
|------------------------------|---------------------|---------------|------------------------|------------------------|-------------------------|
| Grupo de Área                | Estabelecimento(Qt) | Área(ha)      | Estabelecimento(%)     | Área(%)                |                         |
| Mais de 0 a menos de 1       | 84                  | 69            | 4,59                   | 0,13                   |                         |
| De 1 a menos de 2            | 219                 | 338           | 11,95                  | 0,65                   |                         |
| De 2 a menos de 5            | 543                 | 1.788         | 29,64                  | 3,45                   |                         |
| De 5 a menos de 10           | 314                 | 2.285         | 17,14                  | 4,41                   |                         |
| De 10 a menos de 20          | 244                 | 3.415         | 13,32                  | 6,60                   |                         |
| De 20 a menos de 50          | 233                 | 7.123         | 12,72                  | 13,76                  |                         |
| De 50 a menos de 100         | 97                  | 6.943         | 5,29                   | 13,41                  |                         |
| De 100 a menos de 200        | 59                  | 8.031         | 3,22                   | 15,51                  |                         |
| De 200 a menos de 500        | 25                  | 7.468         | 1,36                   | 14,43                  |                         |
| De 500 a menos de 1000       | 9                   | 5.961         | 0,49                   | 11,52                  |                         |
| De 1.000 a menos de 2.500    | 3                   | 3.117         | 0,16                   | 6,02                   |                         |
| De 2.500 a menos de 5.000    | 2                   | 5.227         | 0,11                   | 10,10                  |                         |
| De 5.000 a menos de 10.000   |                     |               | 0,00                   | 0,00                   |                         |
| De 10.000 a menos de 100.000 |                     |               | 0,00                   | 0,00                   |                         |
| De 100.000 a mais            |                     |               | 0,00                   | 0,00                   |                         |
| <b>Total</b>                 | <b>1.832</b>        | <b>51.765</b> | <b>100,00</b>          | <b>100,00</b>          |                         |

1 - Módulo Fiscal: 2 - Fração Mínima da Propriedade; 3 - Índice de Gini.

Fonte: IBGE. Censos Econômicos de 1975. Censo Agropecuário. SR - Bahia. Volume 1, Parte I, Tomo 13. Rio de Janeiro, 1979.

Elaboração: Projeto GeografAR, 2004.

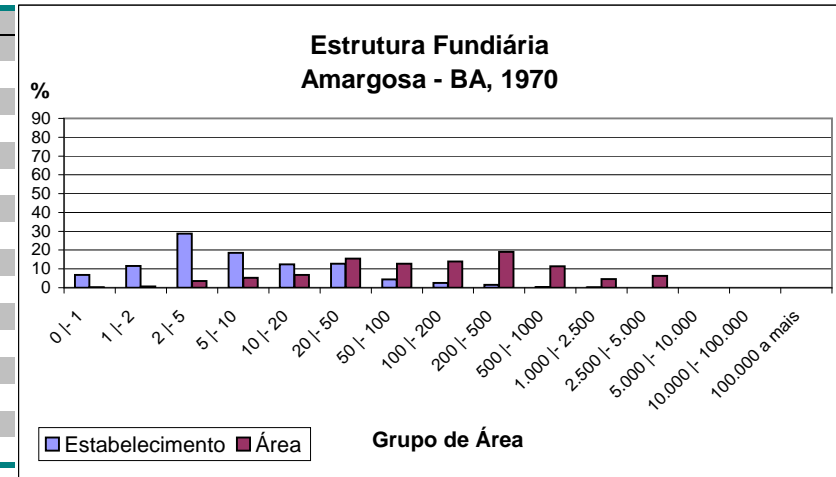


| <b>Amargosa - BA</b>         |                            | <b>1970</b>     | <b>MF<sup>1</sup>: 35ha</b> | <b>FMP<sup>2</sup>: 2ha</b> | <b>IG<sup>3</sup>: 0,771</b> |
|------------------------------|----------------------------|-----------------|-----------------------------|-----------------------------|------------------------------|
| <b>Grupo de Área</b>         | <b>Estabelecimento(Qt)</b> | <b>Área(ha)</b> | <b>Estabelecimento(%)</b>   | <b>Área(%)</b>              |                              |
| Mais de 0 a menos de 1       | 130                        | 90              | 6,84                        | 0,19                        |                              |
| De 1 a menos de 2            | 221                        | 314             | 11,63                       | 0,65                        |                              |
| De 2 a menos de 5            | 545                        | 1.732           | 28,67                       | 3,58                        |                              |
| De 5 a menos de 10           | 352                        | 2.532           | 18,52                       | 5,23                        |                              |
| De 10 a menos de 20          | 236                        | 3.297           | 12,41                       | 6,81                        |                              |
| De 20 a menos de 50          | 243                        | 7.534           | 12,78                       | 15,56                       |                              |
| De 50 a menos de 100         | 85                         | 6.210           | 4,47                        | 12,83                       |                              |
| De 100 a menos de 200        | 48                         | 6.750           | 2,52                        | 13,94                       |                              |
| De 200 a menos de 500        | 30                         | 9.219           | 1,58                        | 19,04                       |                              |
| De 500 a menos de 1000       | 8                          | 5.486           | 0,42                        | 11,33                       |                              |
| De 1.000 a menos de 2.500    | 2                          | 2.203           | 0,11                        | 4,55                        |                              |
| De 2.500 a menos de 5.000    | 1                          | 3.049           | 0,05                        | 6,30                        |                              |
| De 5.000 a menos de 10.000   |                            |                 | 0,00                        | 0,00                        |                              |
| De 10.000 a menos de 100.000 |                            |                 | 0,00                        | 0,00                        |                              |
| De 100.000 a mais            |                            |                 | 0,00                        | 0,00                        |                              |
| <b>Total</b>                 | <b>1.901</b>               | <b>48.416</b>   | <b>100,00</b>               | <b>100,00</b>               |                              |

1 - Módulo Fiscal; 2 - Fração Mínima da Propriedade; 3 - Índice de Gini.

Fonte: IBGE. VIII Recenseamento Geral do Brasil -1970. Censo Agropecuário. SR - Bahia. Parte I, Tomo 12. Rio de Janeiro, 1970.

Elaboração: Projeto GeografAR, 2004.

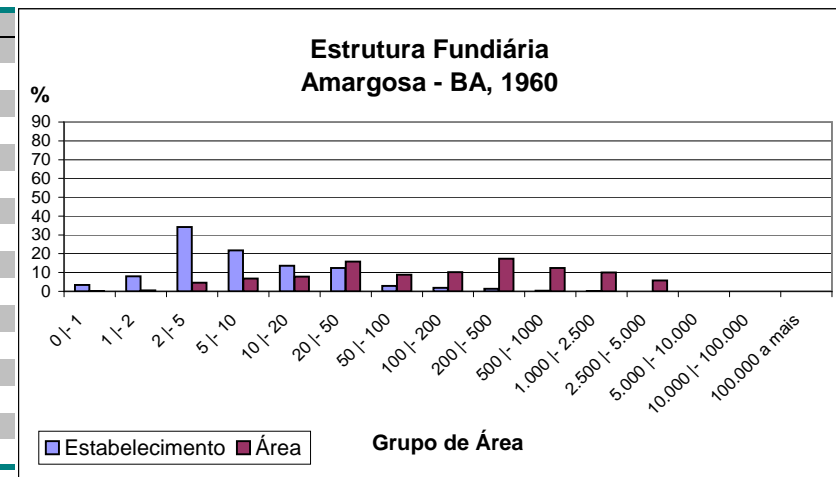


| <b>Amargosa - BA</b>         |                            | <b>1960</b>     | <b>MF<sup>1</sup>: 35ha</b> | <b>FMP<sup>2</sup>: 2ha</b> | <b>IG<sup>3</sup>: 0,763</b> |
|------------------------------|----------------------------|-----------------|-----------------------------|-----------------------------|------------------------------|
| <b>Grupo de Área</b>         | <b>Estabelecimento(Qt)</b> | <b>Área(ha)</b> | <b>Estabelecimento(%)</b>   | <b>Área(%)</b>              |                              |
| Mais de 0 a menos de 1       | 82                         | 63              | 3,34                        | 0,10                        |                              |
| De 1 a menos de 2            | 198                        | 311             | 8,06                        | 0,52                        |                              |
| De 2 a menos de 5            | 841                        | 2.718           | 34,23                       | 4,52                        |                              |
| De 5 a menos de 10           | 533                        | 4.047           | 21,69                       | 6,73                        |                              |
| De 10 a menos de 20          | 333                        | 4.658           | 13,55                       | 7,75                        |                              |
| De 20 a menos de 50          | 305                        | 9.528           | 12,41                       | 15,86                       |                              |
| De 50 a menos de 100         | 73                         | 5.307           | 2,97                        | 8,83                        |                              |
| De 100 a menos de 200        | 44                         | 6.143           | 1,79                        | 10,22                       |                              |
| De 200 a menos de 500        | 33                         | 10.401          | 1,34                        | 17,31                       |                              |
| De 500 a menos de 1000       | 9                          | 7.421           | 0,37                        | 12,35                       |                              |
| De 1.000 a menos de 2.500    | 5                          | 6.012           | 0,20                        | 10,00                       |                              |
| De 2.500 a menos de 5.000    | 1                          | 3.485           | 0,04                        | 5,80                        |                              |
| De 5.000 a menos de 10.000   |                            |                 | 0,00                        | 0,00                        |                              |
| De 10.000 a menos de 100.000 |                            |                 | 0,00                        | 0,00                        |                              |
| De 100.000 a mais            |                            |                 | 0,00                        | 0,00                        |                              |
| <b>Total</b>                 | <b>2.457</b>               | <b>60.094</b>   | <b>100,00</b>               | <b>100,00</b>               |                              |

1 - Módulo Fiscal; 2 - Fração Mínima da Propriedade; 3 - Índice de Gini.

Fonte: IBGE. VII Recenseamento Geral do Brasil -1960. Censo Agrícola. SR - Bahia. Volume 2, Parte I, Tomo 8. Rio de Janeiro, 1960.

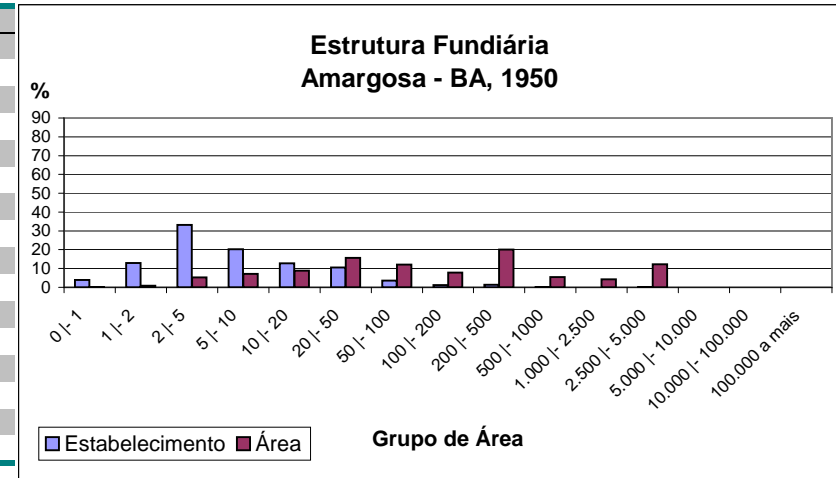
Elaboração: Projeto GeografAR, 2004.



| <b>Amargosa - BA</b>         |                            | <b>1950</b>     |                           | <b>IG<sup>3</sup>: 0,756</b> |  |
|------------------------------|----------------------------|-----------------|---------------------------|------------------------------|--|
| <b>Grupo de Área</b>         | <b>Estabelecimento(Qt)</b> | <b>Área(ha)</b> | <b>Estabelecimento(%)</b> | <b>Área(%)</b>               |  |
| Mais de 0 a menos de 1       | 85                         | 62              | 3,87                      | 0,14                         |  |
| De 1 a menos de 2            | 285                        | 424             | 12,97                     | 0,93                         |  |
| De 2 a menos de 5            | 731                        | 2.390           | 33,26                     | 5,26                         |  |
| De 5 a menos de 10           | 445                        | 3.284           | 20,25                     | 7,22                         |  |
| De 10 a menos de 20          | 279                        | 3.987           | 12,69                     | 8,77                         |  |
| De 20 a menos de 50          | 233                        | 7.109           | 10,60                     | 15,64                        |  |
| De 50 a menos de 100         | 77                         | 5.519           | 3,50                      | 12,14                        |  |
| De 100 a menos de 200        | 26                         | 3.556           | 1,18                      | 7,82                         |  |
| De 200 a menos de 500        | 30                         | 9.135           | 1,36                      | 20,10                        |  |
| De 500 a menos de 1000       | 4                          | 2.481           | 0,18                      | 5,46                         |  |
| De 1.000 a menos de 2.500    | 1                          | 1.960           | 0,05                      | 4,31                         |  |
| De 2.500 a menos de 5.000    | 2                          | 5.549           | 0,09                      | 12,21                        |  |
| De 5.000 a menos de 10.000   |                            |                 | 0,00                      | 0,00                         |  |
| De 10.000 a menos de 100.000 |                            |                 | 0,00                      | 0,00                         |  |
| De 100.000 a mais            |                            |                 | 0,00                      | 0,00                         |  |
| <b>Total</b>                 | <b>2.198</b>               | <b>45.456</b>   | <b>100,00</b>             | <b>100,00</b>                |  |

Fonte: IBGE. VI Recenseamento Geral do Brasil - 1950. Censo Agrícola, SR - Bahia. Volume 20, Tomo 2. Rio de Janeiro, 1956.

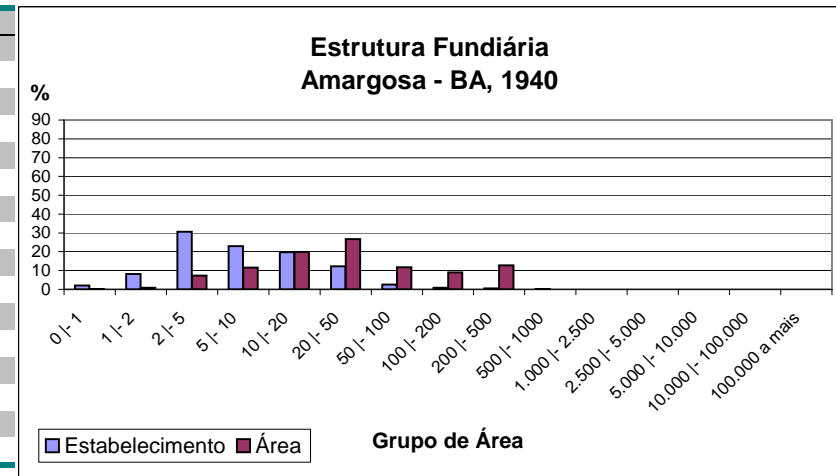
Elaboração: Projeto GeografAR, 2004.



| <b>Amargosa - BA</b>         |                            | <b>1940</b>     |                           | <b>IG<sup>3</sup>: 0,589</b> |  |
|------------------------------|----------------------------|-----------------|---------------------------|------------------------------|--|
| <b>Grupo de Área</b>         | <b>Estabelecimento(Qt)</b> | <b>Área(ha)</b> | <b>Estabelecimento(%)</b> | <b>Área(%)</b>               |  |
| Mais de 0 a menos de 1       | 46                         | 34              | 1,97                      | 0,11                         |  |
| De 1 a menos de 2            | 190                        | 293             | 8,15                      | 0,91                         |  |
| De 2 a menos de 5            | 716                        | 2.378           | 30,70                     | 7,38                         |  |
| De 5 a menos de 10           | 536                        | 3.752           | 22,98                     | 11,64                        |  |
| De 10 a menos de 20          | 461                        | 6.437           | 19,77                     | 19,97                        |  |
| De 20 a menos de 50          | 285                        | 8.583           | 12,22                     | 26,63                        |  |
| De 50 a menos de 100         | 58                         | 3.757           | 2,49                      | 11,66                        |  |
| De 100 a menos de 200        | 21                         | 2.908           | 0,90                      | 9,02                         |  |
| De 200 a menos de 500        | 13                         | 4.091           | 0,56                      | 12,69                        |  |
| De 500 a menos de 1000       | 4                          | 0               | 0,17                      | 0,00                         |  |
| De 1.000 a menos de 2.500    | 1                          | 0               | 0,04                      | 0,00                         |  |
| De 2.500 a menos de 5.000    | 1                          | 0               | 0,04                      | 0,00                         |  |
| De 5.000 a menos de 10.000   |                            |                 | 0,00                      | 0,00                         |  |
| De 10.000 a menos de 100.000 |                            |                 | 0,00                      | 0,00                         |  |
| De 100.000 a mais            |                            |                 | 0,00                      | 0,00                         |  |
| <b>Total</b>                 | <b>2.332</b>               | <b>32.233</b>   | <b>100,00</b>             | <b>100,00</b>                |  |

Fonte: IBGE. Recenseamento Geral do Brasil - 1940. Censos Agrícola, SR - Bahia. Parte XII, Tomo 2. Rio de Janeiro, 1950.

Elaboração: Projeto GeografAR, 2004.



| <b>Amargosa - BA</b>      |                            | <b>1920</b>     |                           | <b>IG<sup>3</sup>: 0,97</b> |  |
|---------------------------|----------------------------|-----------------|---------------------------|-----------------------------|--|
| <b>Grupo de Área</b>      | <b>Estabelecimento(Qt)</b> | <b>Área(ha)</b> | <b>Estabelecimento(%)</b> | <b>Área(%)</b>              |  |
| Mais de 0 a menos de 41   | 435                        | 16              | 57,69                     | 0,12                        |  |
| De 41 a menos de 100      | 178                        | 60              | 23,61                     | 0,46                        |  |
| De 100 a menos de 201     | 40                         | 150             | 5,31                      | 1,14                        |  |
| De 201 a menos de 401     | 62                         | 301             | 8,22                      | 2,29                        |  |
| De 401 a menos de 1001    | 19                         | 524             | 2,52                      | 3,98                        |  |
| De 1001 a menos de 2001   | 7                          | 1.549           | 0,93                      | 11,77                       |  |
| De 2001 a menos de 5001   | 8                          | 3.158           | 1,06                      | 23,99                       |  |
| De 5001 a menos de 10001  | 5                          | 7.405           | 0,66                      | 56,26                       |  |
| De 10001 a menos de 25000 |                            |                 | 0,00                      | 0,00                        |  |
| De 25000 a mais           |                            |                 | 0,00                      | 0,00                        |  |
| <b>Total</b>              | <b>754</b>                 | <b>13.163</b>   | <b>100,00</b>             | <b>100,00</b>               |  |

Fonte: IBGE. Recenseamento Geral do Brasil - 1920. Censo Agrícola, SR - Bahia. Volume 3, Parte I, Tomo 1. Rio de Janeiro, 1920.

Elaboração: Projeto GeografAR, 2004.

