Evolução do Índice de Gini e da Estrutura Fundiária de Aratuípe (BA) 1920 - 2017

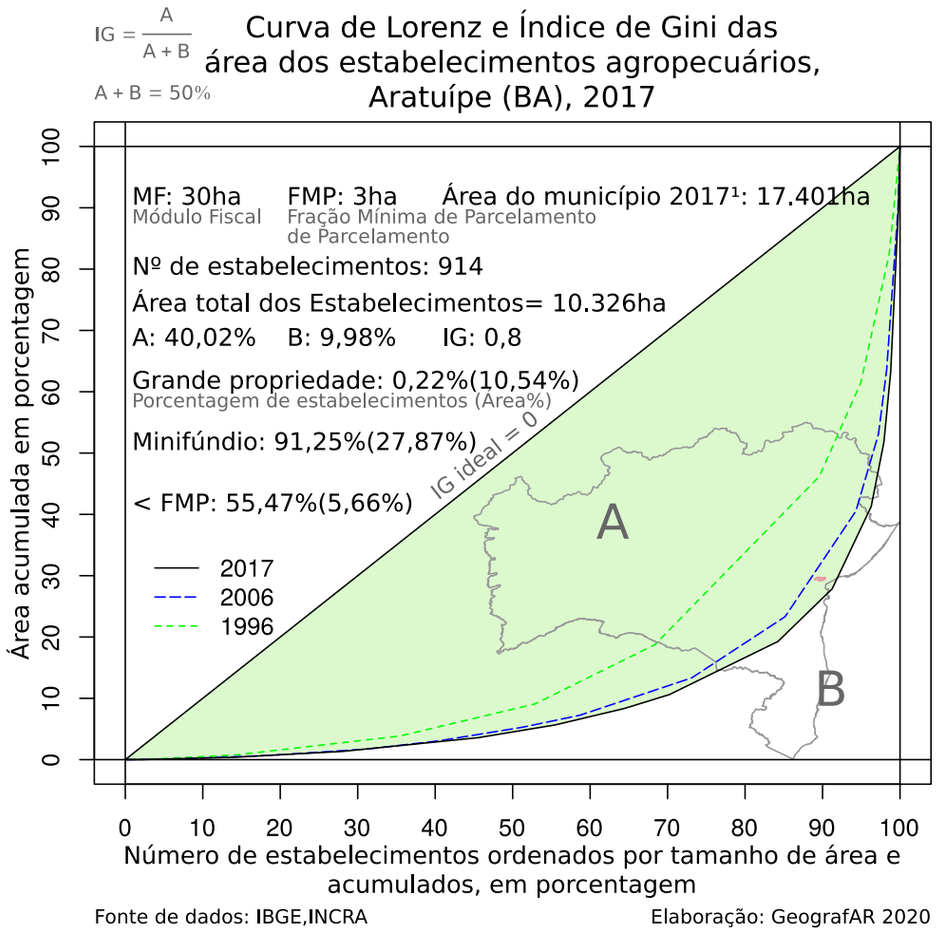

Fonte de dados: IBGE,INCRA

Elaboração: GeografAR 2020

¹Área do município em 2017, segundo IBGE.
Pode ter alterações nos anos anteriores.

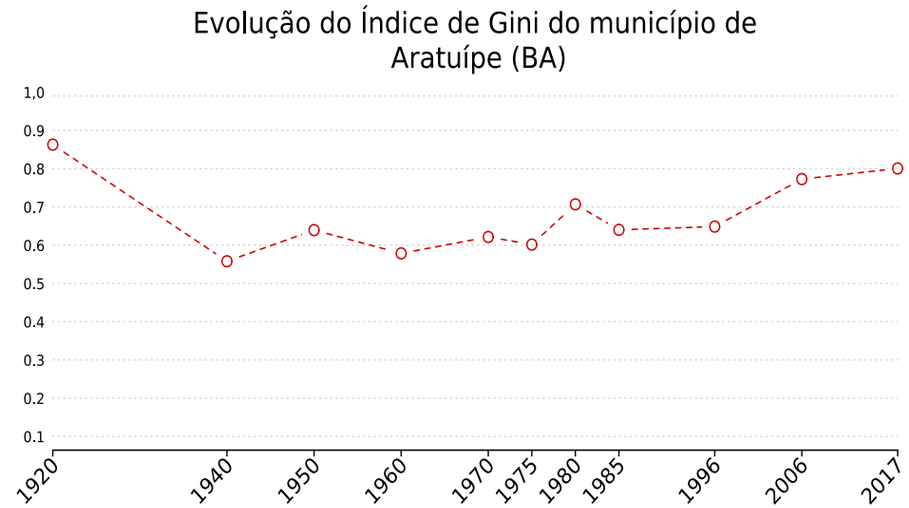

Município: Aratuípe (BA)

anos	Índice de Gini
2017	0,800
2006	0,773
1996	0,649
1985	0,640
1980	0,707
1975	0,601
1970	0,621
1960	0,578
1950	0,639
1940	0,558
1920	0,863

Figura 1: Evolução da Estrutura Fundiária na Bahia

OBS.: Os controles só funcionam em alguns leitores de pdf como o Adobe Acrobat Reader.

Grupo de Pesquisa GeografAR - A Geografia dos Assentamentos na Área Rural (UFBa/IGEO/CNPq)
UFBA - Campus de Ondina - Instituto de Geociências, Sala 207-C Salvador(BA) Tel: (71) 3283-8572 e-mail: geografar_ba@gmail.com - www.geografar.ufba.br

Município: Aratuípe (BA) Ano: 2017 MF[1]: 30(ha) FMP[2]: 3(ha) IG[3]: 0,800

Grupo de Área	Estabelecimento (nº)	Área (ha)	Estabelecimento (%)	Área (%)
Mais de 0 a menos de 0,1 ha	1	-	0,11	-
De 0,1 a menos de 0,2 ha	2	-	0,22	-
De 0,2 a menos de 0,5 ha	109	39	11,93	0,38
De 0,5 a menos de 1 ha	128	99	14,00	0,96
De 1 a menos de 2 ha	160	231	17,51	2,24
De 2 a menos de 3 ha	91	215	9,96	2,08
De 3 a menos de 4 ha	82	278	8,97	2,69
De 4 a menos de 5 ha	53	234	5,80	2,27
De 5 a menos de 10 ha	128	894	14,00	8,66
De 10 a menos de 20 ha	64	887	7,00	8,59
De 20 a menos de 50 ha	46	1.385	5,03	13,41
De 50 a menos de 100 ha	15	1.084	1,64	10,50
De 100 a menos de 200 ha	8	1.183	0,88	11,46
De 200 a menos de 500 ha	9	2.708	0,98	26,23
De 500 a menos de 1.000 ha	2	1.089	0,22	10,55
De 1.000 a menos de 2.500 ha	-	-	-	-
De 2.500 a menos de 10.000 ha	-	-	-	-
De 10.000 ha e mais	-	-	-	-
Produtor sem área	16	-	1,75	-
Total	**914**	**10.326**	**100***	**100**

* Divergência por arredondamento.
[1] - Módulo Fiscal; [2] - Fração Mínima de Parcelamento; [3] - Índice de Gini.
Fonte: INCRA; IBGE. Censo Agropecuário, www.ibge.gov.br.
Elaboração: Projeto GeografAR, 2020/21.

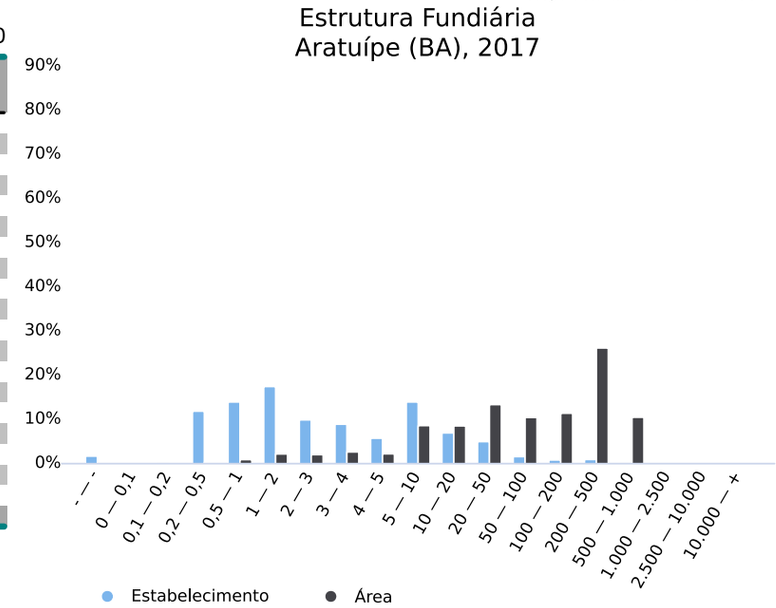

Município: Aratuípe (BA) Ano: 2006 MF[1]: 30(ha) FMP[2]: 3(ha) IG[3]: 0,773

Grupo de Área	Estabelecimento (nº)	Área (ha)	Estabelecimento (%)	Área (%)
Mais de 0 a menos de 0,1 ha	2	-	0,26	-
De 0,1 a menos de 0,2 ha	-	-	-	-
De 0,2 a menos de 0,5 ha	51	20	6,75	0,18
De 0,5 a menos de 1 ha	82	67	10,86	0,60
De 1 a menos de 2 ha	96	131	12,72	1,17
De 2 a menos de 3 ha	69	165	9,14	1,47
De 3 a menos de 4 ha	81	275	10,73	2,46
De 4 a menos de 5 ha	56	245	7,42	2,19
De 5 a menos de 10 ha	109	759	14,44	6,78
De 10 a menos de 20 ha	91	1.244	12,05	11,12
De 20 a menos de 50 ha	69	2.147	9,14	19,19
De 50 a menos de 100 ha	22	1.565	2,91	13,99
De 100 a menos de 200 ha	8	1.310	1,06	11,71
De 200 a menos de 500 ha	11	3.260	1,46	29,14
De 500 a menos de 1000 ha	2	-	0,26	-
De 1000 a menos de 2500 ha	-	-	-	-
De 2500 ha e mais	-	-	-	-
Produtor sem área	6	-	0,79	-
Total	**755***	**12.465***	**100**	**100**

* Somatória conforme o IBGE.
[1] - Módulo Fiscal; [2] - Fração Mínima de Parcelamento; [3] - Índice de Gini.
Fonte: INCRA; IBGE. Censo Agropecuário, www.ibge.gov.br.
Elaboração: Projeto GeografAR, 2020/21.

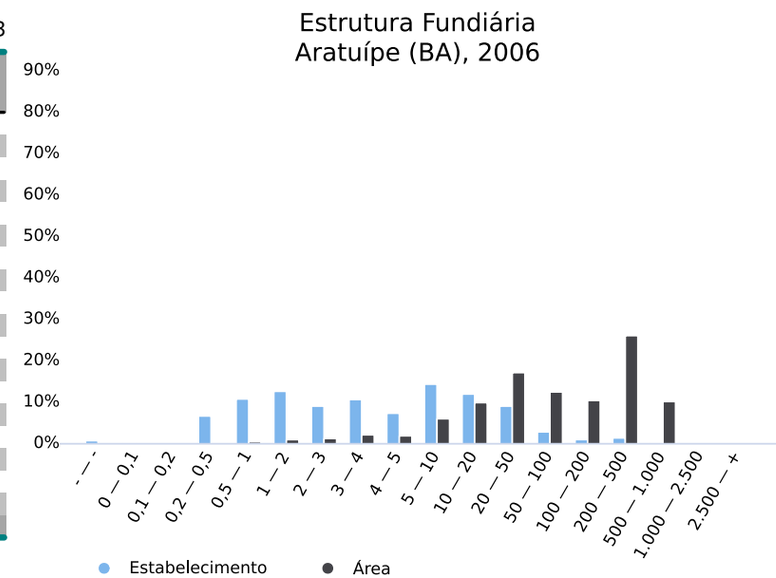

Município: Aratuípe (BA) Ano: 1996 MF[1]: 30(ha) FMP[2]: 3(ha) IG[3]: 0,649

Grupo de Área	Estabelecimento (nº)	Área (ha)	Estabelecimento (%)	Área (%)
Menos de 1 ha	34	27	4,78	0,16
1 a menos de 2 ha	67	98	9,42	0,60
2 a menos de 5 ha	151	509	21,24	3,09
5 a menos de 10 ha	124	861	17,44	5,23
10 a menos de 20 ha	110	1.590	15,47	9,66
20 a menos de 50 ha	151	4.519	21,24	27,46
50 a menos de 100 ha	38	2.513	5,34	15,27
100 a menos de 200 ha	26	3.439	3,66	20,90
200 a menos de 500 ha	10	2.902	1,41	17,63
500 a menos de 1.000 ha	-	-	-	-
1.000 a menos de 2.000 ha	-	-	-	-
2.000 a menos de 5.000 ha	-	-	-	-
5.000 a menos de 10.000 ha	-	-	-	-
10.000 a menos de 100.000 ha	-	-	-	-
100.000 ha e mais	-	-	-	-
sem declaração	-	-	-	-
Total	**711***	**16.459**	**100**	**100**

* Somatória conforme o IBGE.
[1] - Módulo Fiscal; [2] - Fração Mínima de Parcelamento; [3] - Índice de Gini.
Fonte: INCRA; IBGE. Censo Agropecuário, www.ibge.gov.br.
Elaboração: Projeto GeografAR, 2020/21.

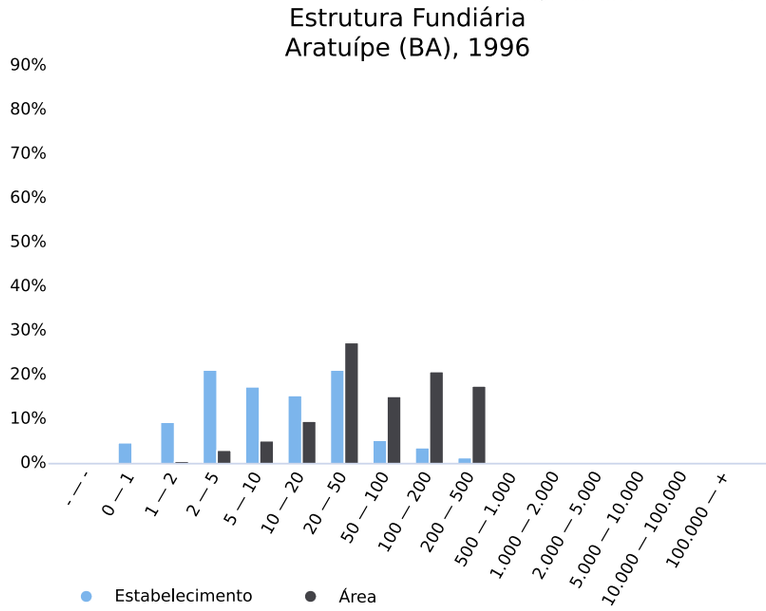

Município: Aratuípe (BA) Ano: 1985 MF[1]: 30(ha) FMP[2]: 3(ha) IG[3]: 0,640

Grupo de Área	Estabelecimento (nº)	Área (ha)	Estabelecimento (%)	Área (%)
Mais de 0 a menos de 1	15	11	2,13	0,05
De 1 a menos de 2	21	31	2,98	0,14
De 2 a menos de 5	137	483	19,43	2,22
De 5 a menos de 10	121	883	17,16	4,07
De 10 a menos de 20	155	2.238	21,99	10,30
De 20 a menos de 50	164	4.970	23,26	22,88
De 50 a menos de 100	46	3.354	6,52	15,44
De 100 a menos de 200	32	4.595	4,54	21,16
De 200 a menos de 500	10	2.768	1,42	12,74
De 500 a menos de 1000	4	2.387	0,57	10,99
De 1.000 a menos de 2.500	-	-	-	-
De 2.500 a menos de 5.000	-	-	-	-
De 5.000 a menos de 10.000	-	-	-	-
De 10.000 a menos de 100.000	-	-	-	-
De 100.000 a mais	-	-	-	-
Total	**705**	**21.720**	**100***	**100**

* Divergência por arredondamento.
[1] - Módulo Fiscal; [2] - Fração Mínima de Parcelamento; [3] - Índice de Gini.
Fonte: INCRA; IBGE. Censo Agropecuário, www.ibge.gov.br.
Elaboração: Projeto GeografAR, 2020/21.

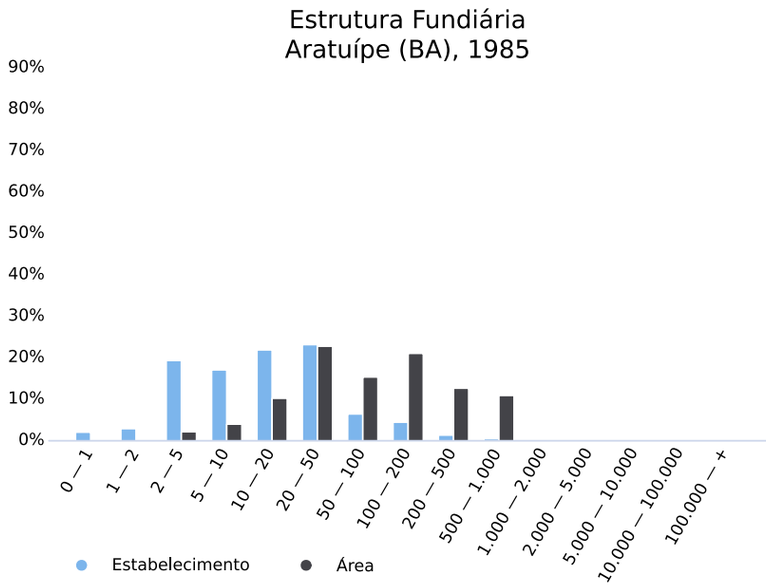

Município: Aratuípe (BA) Ano: 1980 MF[1]: 30(ha) FMP[2]: 3(ha) IG[3]: 0,707

Grupo de Área	Estabelecimento (nº)	Área (ha)	Estabelecimento (%)	Área (%)
Mais de 0 a menos de 1	96	33	11,82	0,16
De 1 a menos de 2	110	156	13,55	0,77
De 2 a menos de 5	153	480	18,84	2,37
De 5 a menos de 10	92	673	11,33	3,32
De 10 a menos de 20	102	1.494	12,56	7,38
De 20 a menos de 50	168	5.327	20,69	26,30
De 50 a menos de 100	54	3.801	6,65	18,77
De 100 a menos de 200	27	3.808	3,33	18,80
De 200 a menos de 500	6	1.682	0,74	8,30
De 500 a menos de 1000	4	2.799	0,49	13,82
De 1.000 a menos de 2.500	-	-	-	-
De 2.500 a menos de 5.000	-	-	-	-
De 5.000 a menos de 10.000	-	-	-	-
De 10.000 a menos de 100.000	-	-	-	-
De 100.000 a mais	-	-	-	-
Total	**812**	**20.253**	**100***	**100**

* Divergência por arredondamento.
[1] - Módulo Fiscal; [2] - Fração Mínima de Parcelamento; [3] - Índice de Gini.
Fonte: INCRA; IBGE. Censo Agropecuário, www.ibge.gov.br.
Elaboração: Projeto GeografAR, 2020/21.

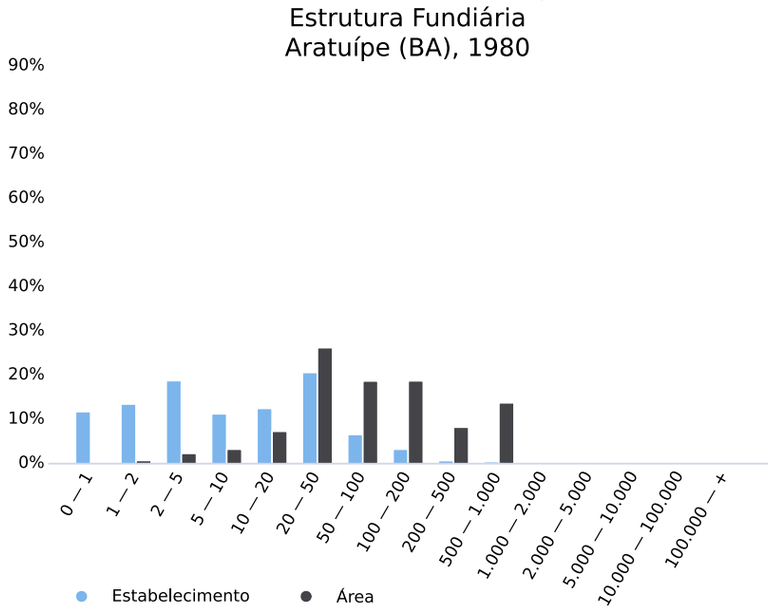

Município: Aratuípe (BA) Ano: 1975 MF[1]: 30(ha) FMP[2]: 3(ha) IG[3]: 0,601

Grupo de Área	Estabelecimento (nº)	Área (ha)	Estabelecimento (%)	Área (%)
Mais de 0 a menos de 1	10	9	1,70	0,04
De 1 a menos de 2	19	27	3,23	0,12
De 2 a menos de 5	66	226	11,22	0,98
De 5 a menos de 10	69	532	11,73	2,31
De 10 a menos de 20	126	1.908	21,43	8,30
De 20 a menos de 50	205	6.277	34,86	27,30
De 50 a menos de 100	53	3.822	9,01	16,62
De 100 a menos de 200	28	3.746	4,76	16,29
De 200 a menos de 500	5	1.479	0,85	6,43
De 500 a menos de 1000	7	4.966	1,19	21,60
De 1.000 a menos de 2.500	-	-	-	-
De 2.500 a menos de 5.000	-	-	-	-
De 5.000 a menos de 10.000	-	-	-	-
De 10.000 a menos de 100.000	-	-	-	-
De 100.000 a mais	-	-	-	-
Total	**588**	**22.992***	**100***	**100**

* Somatória conforme o IBGE ou divergência por arredondamento.
[1] - Módulo Fiscal; [2] - Fração Mínima de Parcelamento; [3] - Índice de Gini.
Fonte: INCRA; IBGE. Censo Agropecuário, www.ibge.gov.br.
Elaboração: Projeto GeografAR, 2020/21.

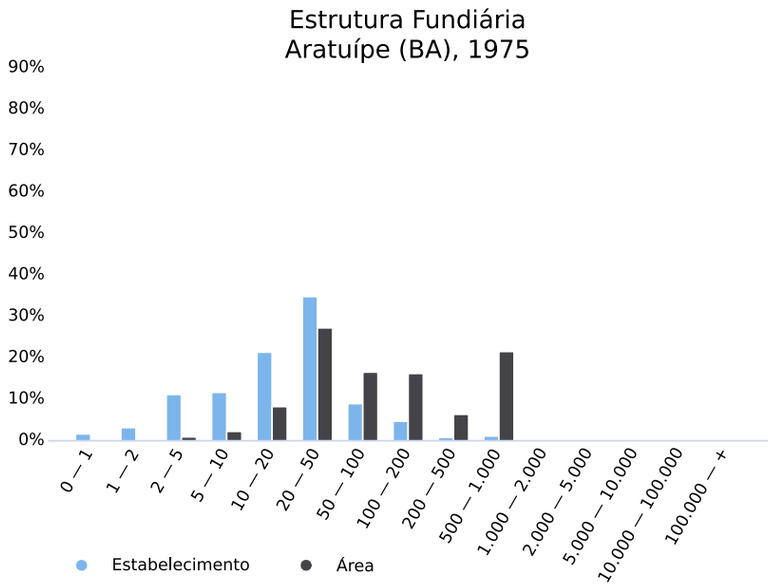

Município: Aratuípe (BA) Ano: 1970 MF[1]: 30(ha) FMP[2]: 3(ha) IG[3]: 0,621

Grupo de Área	Estabelecimento (nº)	Área (ha)	Estabelecimento (%)	Área (%)
Mais de 0 a menos de 1	17	13	2,88	0,07
De 1 a menos de 2	32	45	5,42	0,24
De 2 a menos de 5	98	304	16,61	1,64
De 5 a menos de 10	86	615	14,58	3,32
De 10 a menos de 20	114	1.652	19,32	8,93
De 20 a menos de 50	152	4.701	25,76	25,40
De 50 a menos de 100	55	3.958	9,32	21,38
De 100 a menos de 200	30	4.318	5,08	23,33
De 200 a menos de 500	3	1.018	0,51	5,50
De 500 a menos de 1000	3	1.885	0,51	10,18
De 1.000 a menos de 2.500	-	-	-	-
De 2.500 a menos de 5.000	-	-	-	-
De 5.000 a menos de 10.000	-	-	-	-
De 10.000 a menos de 100.000	-	-	-	-
De 100.000 a mais	-	-	-	-
Total	**590**	**18.509***	**100***	**100**

* Somatória conforme o IBGE ou divergência por arredondamento.
[1] - Módulo Fiscal; [2] - Fração Mínima de Parcelamento; [3] - Índice de Gini.
Fonte: INCRA; IBGE. Censo Agropecuário, www.ibge.gov.br.
Elaboração: Projeto GeografAR, 2020/21.

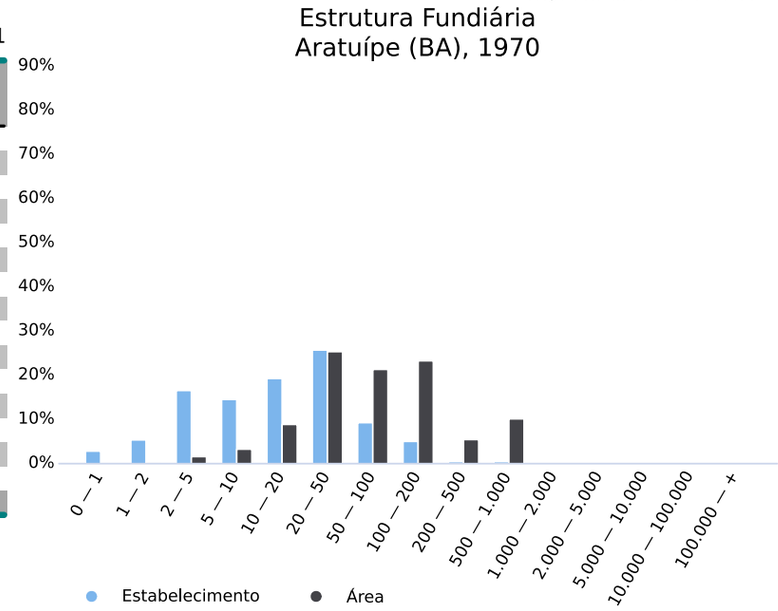

Município: Aratuípe (BA) Ano: 1960 MF[1]: 30(ha) FMP[2]: 3(ha) IG[3]: 0,578

Grupo de Área	Estabelecimento (nº)	Área (ha)	Estabelecimento (%)	Área (%)
Mais de 0 a menos de 1	-	-	-	-
De 1 a menos de 2	4	6	1,08	0,04
De 2 a menos de 5	47	150	12,74	0,91
De 5 a menos de 10	40	322	10,84	1,95
De 10 a menos de 20	64	900	17,34	5,46
De 20 a menos de 50	144	4.740	39,02	28,77
De 50 a menos de 100	39	2.981	10,57	18,09
De 100 a menos de 200	18	2.412	4,88	14,64
De 200 a menos de 500	10	2.787	2,71	16,92
De 500 a menos de 1000	3	2.177	0,81	13,21
De 1.000 a menos de 2.500	-	-	-	-
De 2.500 a menos de 5.000	-	-	-	-
De 5.000 a menos de 10.000	-	-	-	-
De 10.000 a menos de 100.000	-	-	-	-
De 100.000 a mais	-	-	-	-
Total	**369**	**16.475***	**100***	**100**

* Somatória conforme o IBGE ou divergência por arredondamento.
[1] - Módulo Fiscal; [2] - Fração Mínima de Parcelamento; [3] - Índice de Gini.
Fonte: INCRA; IBGE. Censo Agropecuário, www.ibge.gov.br.
Elaboração: Projeto GeografAR, 2020/21.

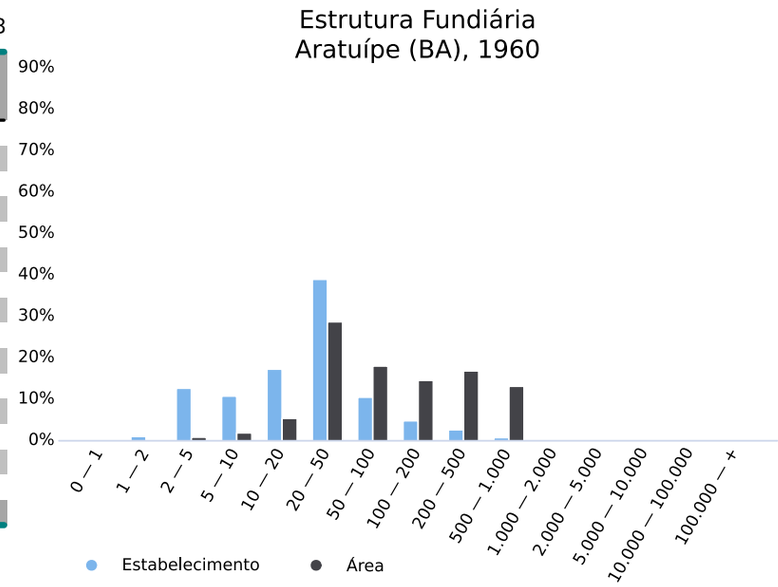

Município: Aratuípe (BA) Ano: 1950 MF[1]: 30(ha) FMP[2]: 3(ha) IG[3]: 0,639

Grupo de Área	Estabelecimento (nº)	Área (ha)	Estabelecimento (%)	Área (%)
Mais de 0 a menos de 1	-	-	-	-
De 1 a menos de 2	2	2	1,08	0,02
De 2 a menos de 5	16	57	8,65	0,55
De 5 a menos de 10	25	189	13,51	1,82
De 10 a menos de 20	47	654	25,41	6,31
De 20 a menos de 50	50	1.623	27,03	15,65
De 50 a menos de 100	21	1.599	11,35	15,42
De 100 a menos de 200	9	1.199	4,86	11,56
De 200 a menos de 500	12	3.220	6,49	31,05
De 500 a menos de 1000	3	1.829	1,62	17,63
De 1.000 a menos de 2.500	-	-	-	-
De 2.500 a menos de 5.000	-	-	-	-
De 5.000 a menos de 10.000	-	-	-	-
De 10.000 a menos de 100.000	-	-	-	-
De 100.000 a mais	-	-	-	-
Total	**185**	**10.372**	**100***	**100**

* Divergência por arredondamento.
[1] - Módulo Fiscal; [2] - Fração Mínima de Parcelamento; [3] - Índice de Gini.
Fonte: INCRA; IBGE. Censo Agropecuário, www.ibge.gov.br.
Elaboração: Projeto GeografAR, 2020/21.

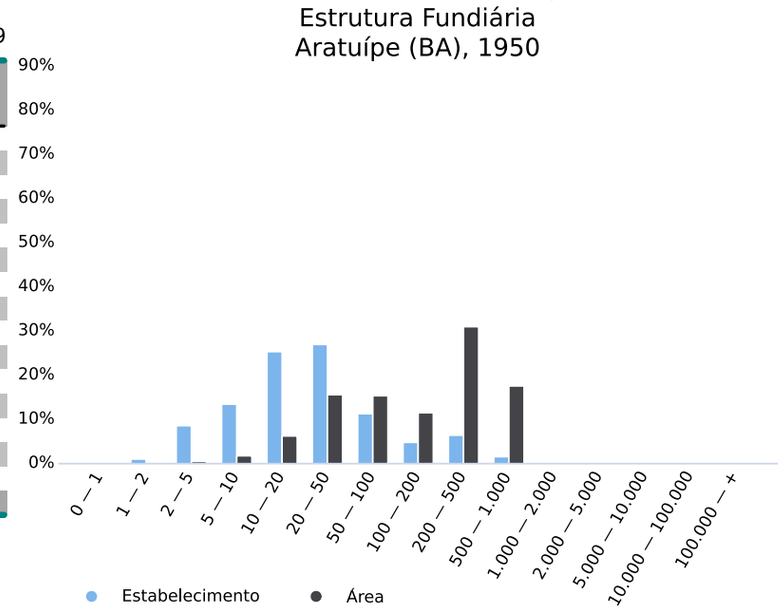

Município: Aratuípe (BA) Ano: 1940 MF[1]: 30(ha) FMP[2]: 3(ha) IG[3]: 0,558

Grupo de Área	Estabelecimento (nº)	Área (ha)	Estabelecimento (%)	Área (%)
Mais de 0 a menos de 1	2	-	0,75	-
De 1 a menos de 2	1	-	0,37	-
De 2 a menos de 5	35	129	13,11	1,56
De 5 a menos de 10	43	330	16,10	3,98
De 10 a menos de 20	71	1.028	26,59	12,40
De 20 a menos de 50	82	2.619	30,71	31,60
De 50 a menos de 100	17	1.290	6,37	15,56
De 100 a menos de 200	9	1.195	3,37	14,42
De 200 a menos de 500	5	1.698	1,87	20,48
De 500 a menos de 1000	2	-	0,75	-
De 1.000 a menos de 2.500	-	-	-	-
De 2.500 a menos de 5.000	-	-	-	-
De 5.000 a menos de 10.000	-	-	-	-
De 10.000 a menos de 100.000	-	-	-	-
De 100.000 a mais	-	-	-	-
Total	**267**	**8.289***	**100**	**100**

* Somatória conforme o IBGE.
[1] - Módulo Fiscal; [2] - Fração Mínima de Parcelamento; [3] - Índice de Gini.
Fonte: INCRA; IBGE. Censo Agropecuário, www.ibge.gov.br.
Elaboração: Projeto GeografAR, 2020/21.

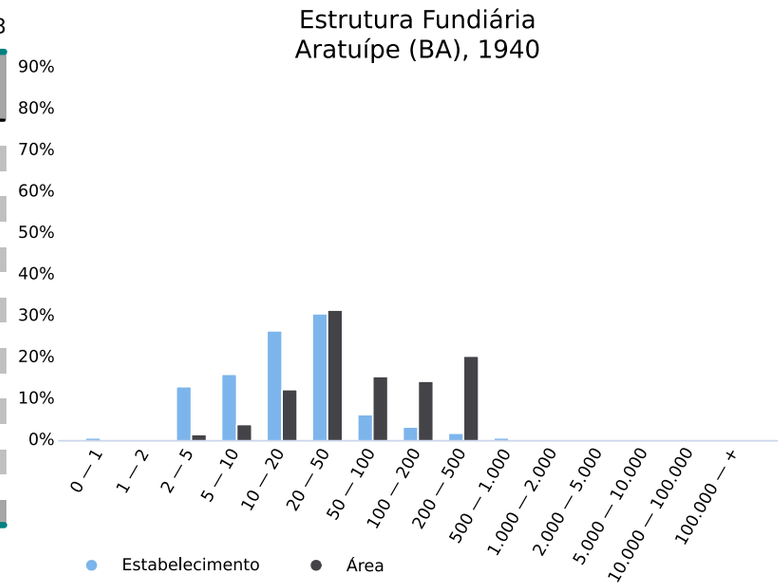

Município: Aratuípe (BA) Ano: 1920 MF[1]: 30(ha) FMP[2]: 3(ha) IG[3]: 0,863

Grupo de Área	Estabelecimento (nº)	Área (ha)	Estabelecimento (%)	Área (%)
Mais de 0 a menos de 41	73	22	42,20	1,05
De 41 a menos de 100	46	60	26,59	2,86
De 100 a menos de 201	19	148	10,98	7,05
De 201 a menos de 401	25	259	14,45	12,34
De 401 a menos de 1001	9	608	5,20	28,97
De 1001 a menos de 2001	1	1.002	0,58	47,74
De 2001 a menos de 5001	-	-	-	-
De 5001 a menos de 10001	-	-	-	-
De 10001 a menos de 25000	-	-	-	-
De 25000 a mais	-	-	-	-
Total	**173**	**2.099**	**100***	**100**

* Divergência por arredondamento.

[1] - Módulo Fiscal; [2] - Fração Mínima de Parcelamento; [3] - Índice de Gini.

Fonte: INCRA; IBGE. Censo Agropecuário, www.ibge.gov.br.
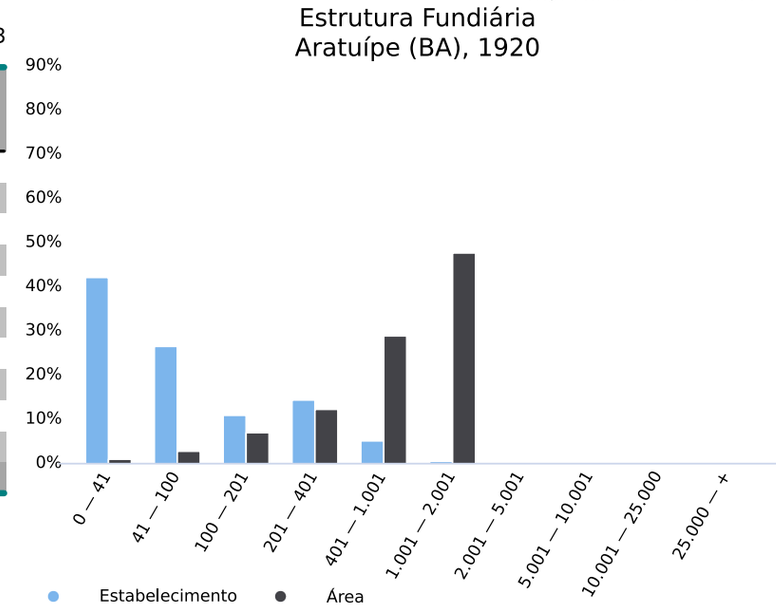
Elaboração: Projeto GeografAR, 2020/21.