Evolução do Índice de Gini e da Estrutura Fundiária de Bom Jesus da Lapa (BA) 1920 - 2017

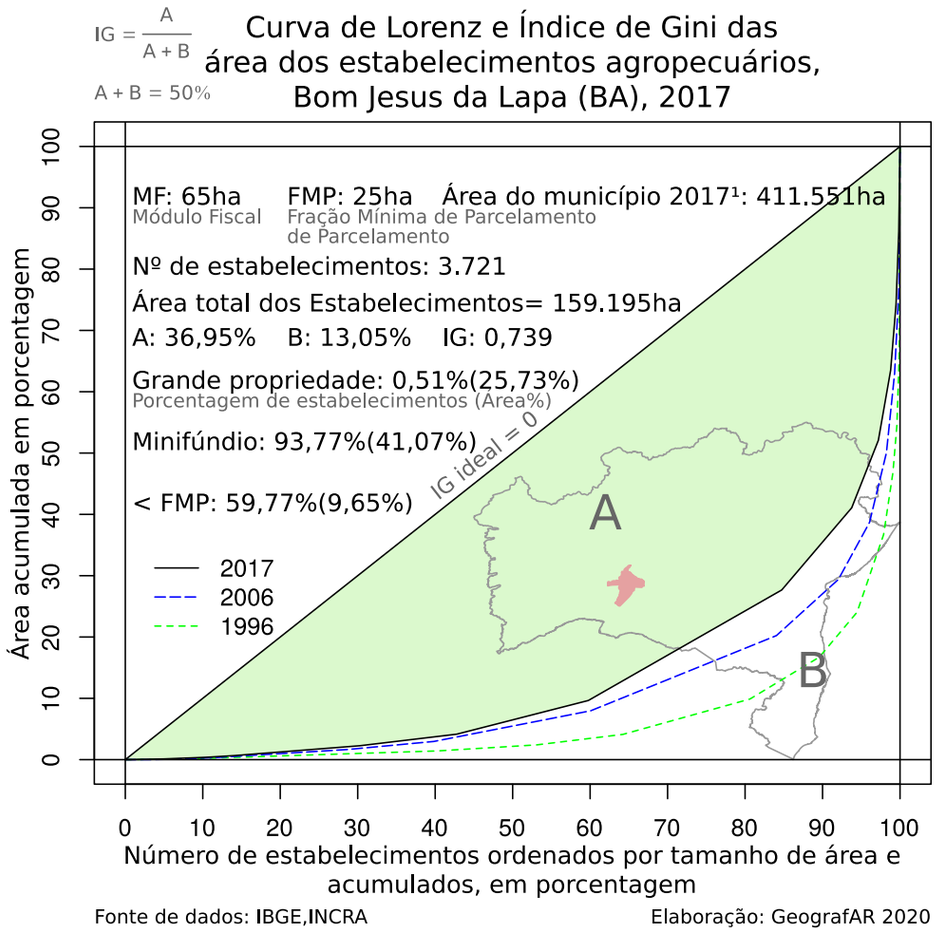

Fonte de dados: IBGE,INCRA

Elaboração: GeografAR 2020

¹Área do município em 2017, segundo IBGE.
Pode ter alterações nos anos anteriores.

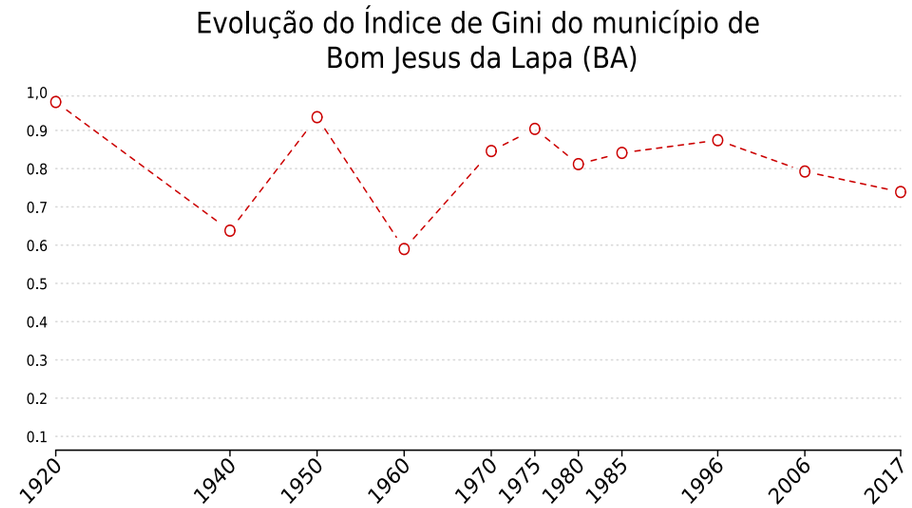

Município: Bom Jesus da Lapa (BA)

anos	Índice de Gini
2017	0,739
2006	0,793
1996	0,874
1985	0,841
1980	0,812
1975	0,904
1970	0,846
1960	0,590
1950	0,935
1940	0,638
1920	0,974

Figura 1: Evolução da Estrutura Fundiária na Bahia

OBS.: Os controles só funcionam em alguns leitores de pdf como o Adobe Acrobat Reader.

Grupo de Pesquisa GeografAR - A Geografia dos Assentamentos na Área Rural (UFBa/IGEO/CNPq)
UFBA - Campus de Ondina - Instituto de Geociências, Sala 207-C Salvador(BA) Tel: (71) 3283-8572 e-mail: geografar_ba@gmail.com - www.geografar.ufba.br

Município: Bom Jesus da Lapa (BA) Ano: 2017 MF[1]: 65(ha) FMP[2]: 25(ha) IG[3]: 0,739

Grupo de Área	Estabelecimento (nº)	Área (ha)	Estabelecimento (%)	Área (%)
Mais de 0 a menos de 0,1 ha	7	-	0,19	-
De 0,1 a menos de 0,2 ha	-	-	-	-
De 0,2 a menos de 0,5 ha	-	-	-	-
De 0,5 a menos de 1 ha	26	14	0,70	0,01
De 1 a menos de 2 ha	145	170	3,90	0,11
De 2 a menos de 3 ha	200	416	5,37	0,26
De 3 a menos de 4 ha	141	455	3,79	0,29
De 4 a menos de 5 ha	602	2.554	16,18	1,60
De 5 a menos de 10 ha	466	3.005	12,52	1,89
De 10 a menos de 20 ha	632	8.745	16,98	5,49
De 20 a menos de 50 ha	929	28.696	24,97	18,03
De 50 a menos de 100 ha	336	21.333	9,03	13,40
De 100 a menos de 200 ha	128	17.522	3,44	11,01
De 200 a menos de 500 ha	59	18.190	1,59	11,43
De 500 a menos de 1.000 ha	26	17.139	0,70	10,77
De 1.000 a menos de 2.500 ha	13	18.904	0,35	11,87
De 2.500 a menos de 10.000 ha	6	22.052	0,16	13,85
De 10.000 ha e mais	-	-	-	-
Produtor sem área	5	-	0,13	-
Total	**3.721***	**159.194**	**100***	**100**

* Somatória conforme o IBGE ou divergência por arredondamento.
[1] - Módulo Fiscal; [2] - Fração Mínima de Parcelamento; [3] - Índice de Gini.
Fonte: INCRA; IBGE. Censo Agropecuário, www.ibge.gov.br.
Elaboração: Projeto GeografAR, 2020/21.

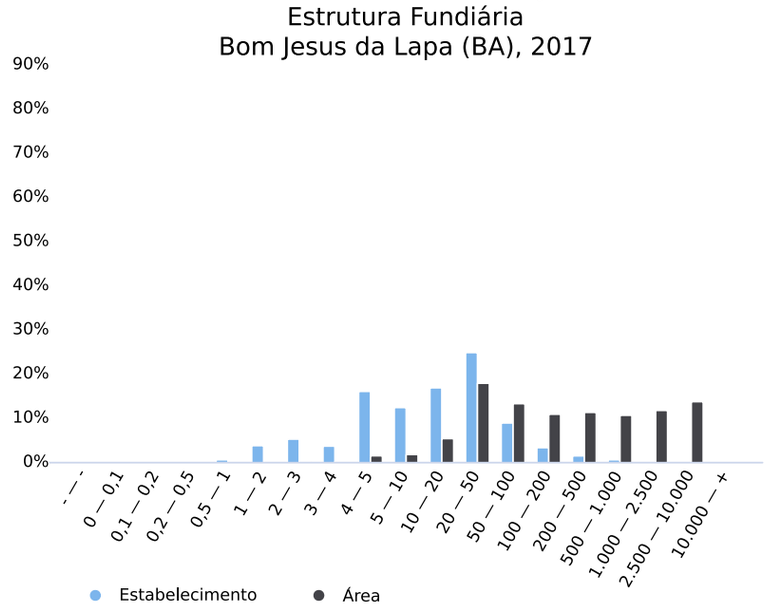

Município: Bom Jesus da Lapa (BA) Ano: 2006 MF[1]: 65(ha) FMP[2]: 25(ha) IG[3]: 0,793

Grupo de Área	Estabelecimento (nº)	Área (ha)	Estabelecimento (%)	Área (%)
Mais de 0 a menos de 0,1 ha	2	-	0,06	-
De 0,1 a menos de 0,2 ha	-	-	-	-
De 0,2 a menos de 0,5 ha	-	-	-	-
De 0,5 a menos de 1 ha	2	-	0,06	-
De 1 a menos de 2 ha	65	73	1,97	0,04
De 2 a menos de 3 ha	115	234	3,48	0,13
De 3 a menos de 4 ha	125	406	3,78	0,22
De 4 a menos de 5 ha	548	2.334	16,59	1,27
De 5 a menos de 10 ha	366	2.406	11,08	1,31
De 10 a menos de 20 ha	669	9.197	20,25	5,01
De 20 a menos de 50 ha	792	22.528	23,97	12,26
De 50 a menos de 100 ha	264	16.824	7,99	9,16
De 100 a menos de 200 ha	133	17.095	4,03	9,30
De 200 a menos de 500 ha	72	20.875	2,18	11,36
De 500 a menos de 1000 ha	35	23.857	1,06	12,98
De 1000 a menos de 2500 ha	19	26.686	0,58	14,52
De 2500 ha e mais	4	41.236	0,12	22,44
Produtor sem área	93	-	2,81	-
Total	**3.304**	**183.751***	**100**	**100**

* Somatória conforme o IBGE.
[1] - Módulo Fiscal; [2] - Fração Mínima de Parcelamento; [3] - Índice de Gini.
Fonte: INCRA; IBGE. Censo Agropecuário, www.ibge.gov.br.
Elaboração: Projeto GeografAR, 2020/21.

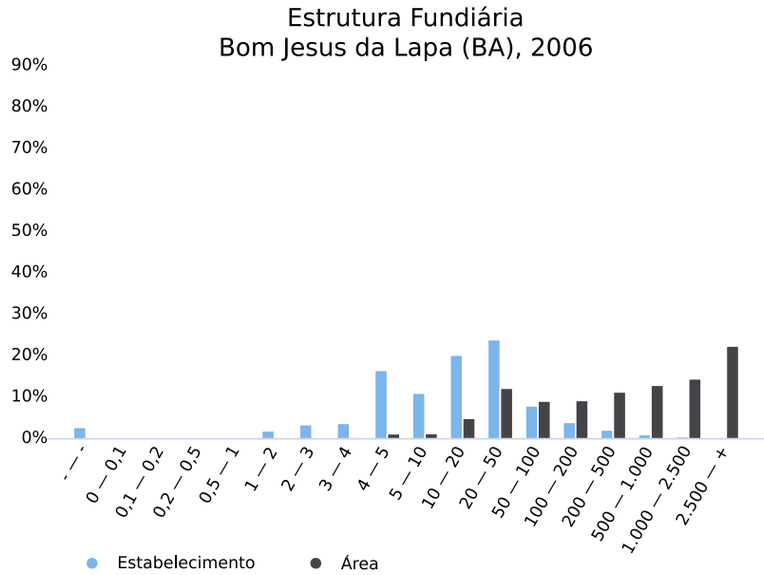

Município: Bom Jesus da Lapa (BA) Ano: 1996 MF[1]: 65(ha) FMP[2]: 25(ha) IG[3]: 0,874

Grupo de Área	Estabelecimento (nº)	Área (ha)	Estabelecimento (%)	Área (%)
Menos de 1 ha	39	15	1,23	0,01
1 a menos de 2 ha	187	220	5,92	0,09
2 a menos de 5 ha	1.047	3.407	33,13	1,33
5 a menos de 10 ha	405	2.527	12,82	0,99
10 a menos de 20 ha	352	4.390	11,14	1,71
20 a menos de 50 ha	518	14.770	16,39	5,77
50 a menos de 100 ha	283	17.510	8,96	6,84
100 a menos de 200 ha	154	18.784	4,87	7,33
200 a menos de 500 ha	108	32.373	3,42	12,64
500 a menos de 1.000 ha	38	25.866	1,20	10,10
1.000 a menos de 2.000 ha	16	19.527	0,51	7,62
2.000 a menos de 5.000 ha	9	26.520	0,28	10,35
5.000 a menos de 10.000 ha	1	6.100	0,03	2,38
10.000 a menos de 100.000 ha	3	84.123	0,09	32,84
100.000 ha e mais	-	-	-	-
sem declaração	-	-	-	-
Total	**3.160***	**256.135***	**100**	**100**

* Somatória conforme o IBGE.
[1] - Módulo Fiscal; [2] - Fração Mínima de Parcelamento; [3] - Índice de Gini.
Fonte: INCRA; IBGE. Censo Agropecuário, www.ibge.gov.br.
Elaboração: Projeto GeografAR, 2020/21.

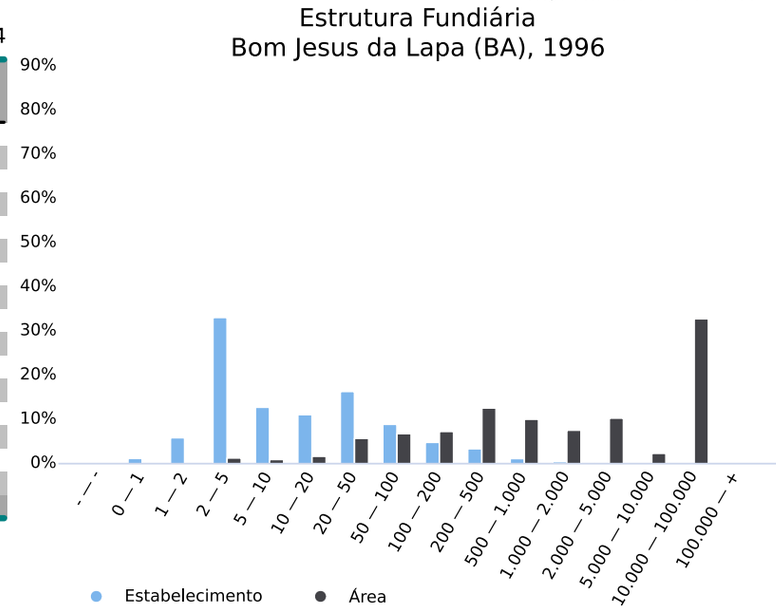

Município: Bom Jesus da Lapa (BA) Ano: 1985 MF[1]: 65(ha) FMP[2]: 25(ha) IG[3]: 0,841

Grupo de Área	Estabelecimento (nº)	Área (ha)	Estabelecimento (%)	Área (%)
Mais de 0 a menos de 1	456	286	5,28	0,04
De 1 a menos de 2	473	638	5,48	0,10
De 2 a menos de 5	979	2.859	11,34	0,43
De 5 a menos de 10	733	4.383	8,49	0,66
De 10 a menos de 20	571	6.746	6,61	1,01
De 20 a menos de 50	4.529	100.901	52,45	15,16
De 50 a menos de 100	399	25.585	4,62	3,84
De 100 a menos de 200	238	29.414	2,76	4,42
De 200 a menos de 500	161	46.249	1,86	6,95
De 500 a menos de 1000	45	30.336	0,52	4,56
De 1.000 a menos de 2.500	18	22.667	0,21	3,40
De 2.500 a menos de 5.000	16	49.632	0,19	7,46
De 5.000 a menos de 10.000	8	55.120	0,09	8,28
De 10.000 a menos de 100.000	8	160.900	0,09	24,17
De 100.000 a mais	1	130.000	0,01	19,53
Total	**8.635**	**665.716**	**100***	**100**

* Divergência por arredondamento.
[1] - Módulo Fiscal; [2] - Fração Mínima de Parcelamento; [3] - Índice de Gini.
Fonte: INCRA; IBGE. Censo Agropecuário, www.ibge.gov.br.
Elaboração: Projeto GeografAR, 2020/21.

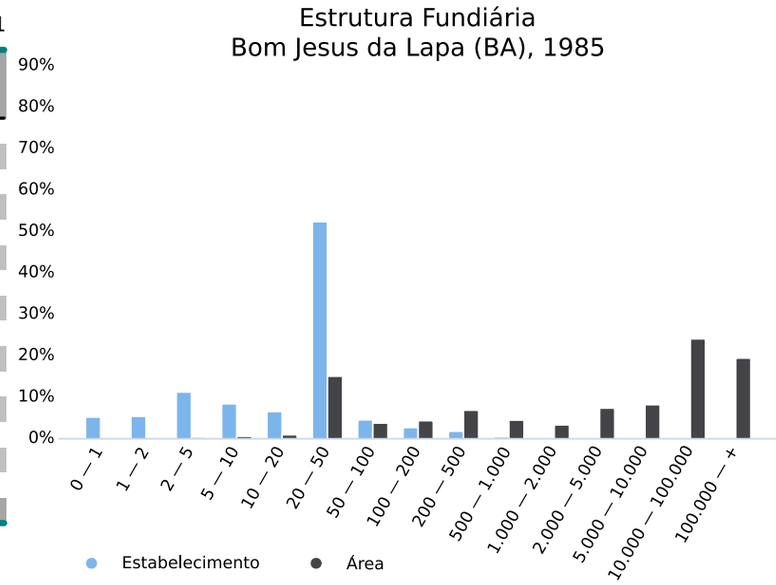

Município: Bom Jesus da Lapa (BA) Ano: 1980 MF[1]: 65(ha) FMP[2]: 25(ha) IG[3]: 0,812

Grupo de Área	Estabelecimento (nº)	Área (ha)	Estabelecimento (%)	Área (%)
Mais de 0 a menos de 1	215	165	2,94	0,03
De 1 a menos de 2	602	868	8,24	0,17
De 2 a menos de 5	1.003	2.910	13,72	0,55
De 5 a menos de 10	389	2.569	5,32	0,49
De 10 a menos de 20	425	5.661	5,81	1,08
De 20 a menos de 50	3.656	85.326	50,01	16,23
De 50 a menos de 100	470	29.875	6,43	5,68
De 100 a menos de 200	284	35.476	3,89	6,75
De 200 a menos de 500	163	44.998	2,23	8,56
De 500 a menos de 1000	49	30.936	0,67	5,89
De 1.000 a menos de 2.500	21	31.932	0,29	6,07
De 2.500 a menos de 5.000	13	36.778	0,18	7,00
De 5.000 a menos de 10.000	15	99.889	0,21	19,00
De 10.000 a menos de 100.000	5	118.287	0,07	22,50
De 100.000 a mais	-	-	-	-
Total	**7.310**	**525.670***	**100**	**100**

* Somatória conforme o IBGE.
[1] - Módulo Fiscal; [2] - Fração Mínima de Parcelamento; [3] - Índice de Gini.
Fonte: INCRA; IBGE. Censo Agropecuário, www.ibge.gov.br.
Elaboração: Projeto GeografAR, 2020/21.

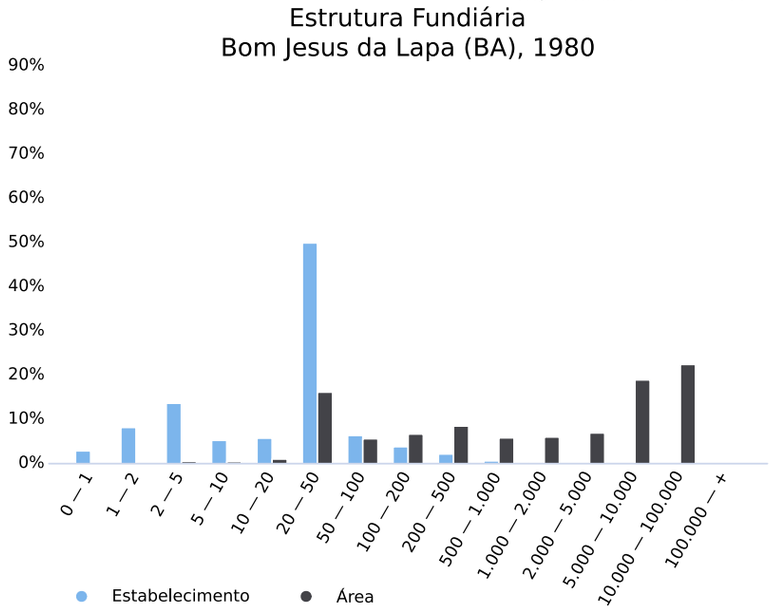

Município: Bom Jesus da Lapa (BA) Ano: 1975 MF[1]: 65(ha) FMP[2]: 25(ha) IG[3]: 0,904

Grupo de Área	Estabelecimento (nº)	Área (ha)	Estabelecimento (%)	Área (%)
Mais de 0 a menos de 1	147	120	3,15	0,02
De 1 a menos de 2	599	900	12,82	0,15
De 2 a menos de 5	1.058	3.323	22,64	0,55
De 5 a menos de 10	493	3.563	10,55	0,58
De 10 a menos de 20	550	7.572	11,77	1,24
De 20 a menos de 50	740	22.645	15,84	3,72
De 50 a menos de 100	487	31.159	10,42	5,11
De 100 a menos de 200	305	36.905	6,53	6,06
De 200 a menos de 500	177	48.624	3,79	7,98
De 500 a menos de 1000	49	29.651	1,05	4,87
De 1.000 a menos de 2.500	19	24.911	0,41	4,09
De 2.500 a menos de 5.000	19	53.218	0,41	8,73
De 5.000 a menos de 10.000	19	115.196	0,41	18,91
De 10.000 a menos de 100.000	11	231.544	0,24	38,00
De 100.000 a mais	-	-	-	-
Total	**4.673**	**609.331***	**100***	**100**

* Somatória conforme o IBGE ou divergência por arredondamento.
[1] - Módulo Fiscal; [2] - Fração Mínima de Parcelamento; [3] - Índice de Gini.
Fonte: INCRA; IBGE. Censo Agropecuário, www.ibge.gov.br.
Elaboração: Projeto GeografAR, 2020/21.

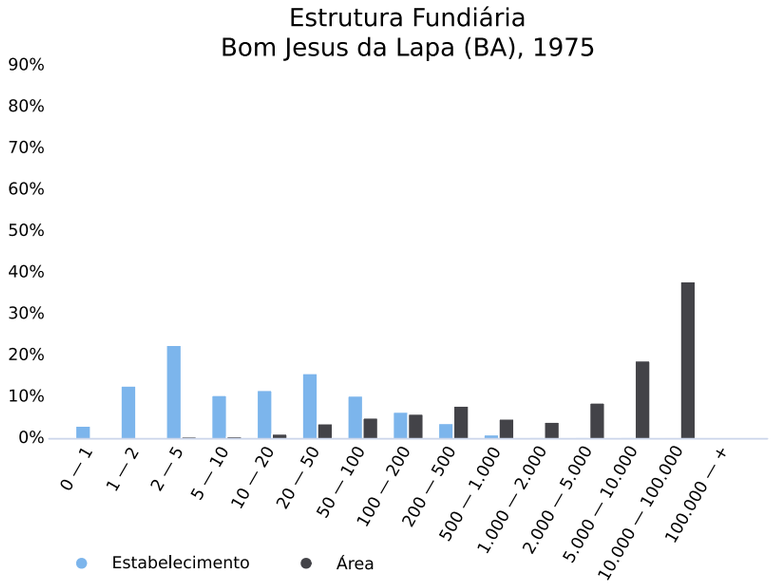

Município: Bom Jesus da Lapa (BA) Ano: 1970 MF[1]: 65(ha) FMP[2]: 25(ha) IG[3]: 0,846

Grupo de Área	Estabelecimento (nº)	Área (ha)	Estabelecimento (%)	Área (%)
Mais de 0 a menos de 1	159	114	3,73	0,04
De 1 a menos de 2	515	772	12,07	0,25
De 2 a menos de 5	992	3.200	23,24	1,04
De 5 a menos de 10	464	3.470	10,87	1,12
De 10 a menos de 20	395	5.771	9,25	1,87
De 20 a menos de 50	906	27.784	21,23	9,00
De 50 a menos de 100	440	29.670	10,31	9,61
De 100 a menos de 200	209	27.198	4,90	8,81
De 200 a menos de 500	134	36.901	3,14	11,95
De 500 a menos de 1000	26	15.883	0,61	5,14
De 1.000 a menos de 2.500	5	6.058	0,12	1,96
De 2.500 a menos de 5.000	11	29.816	0,26	9,66
De 5.000 a menos de 10.000	6	38.367	0,14	12,43
De 10.000 a menos de 100.000	6	83.754	0,14	27,13
De 100.000 a mais	-	-	-	-
Total	**4.268**	**308.758***	**100***	**100**

* Somatória conforme o IBGE ou divergência por arredondamento.
[1] - Módulo Fiscal; [2] - Fração Mínima de Parcelamento; [3] - Índice de Gini.
Fonte: INCRA; IBGE. Censo Agropecuário, www.ibge.gov.br.
Elaboração: Projeto GeografAR, 2020/21.

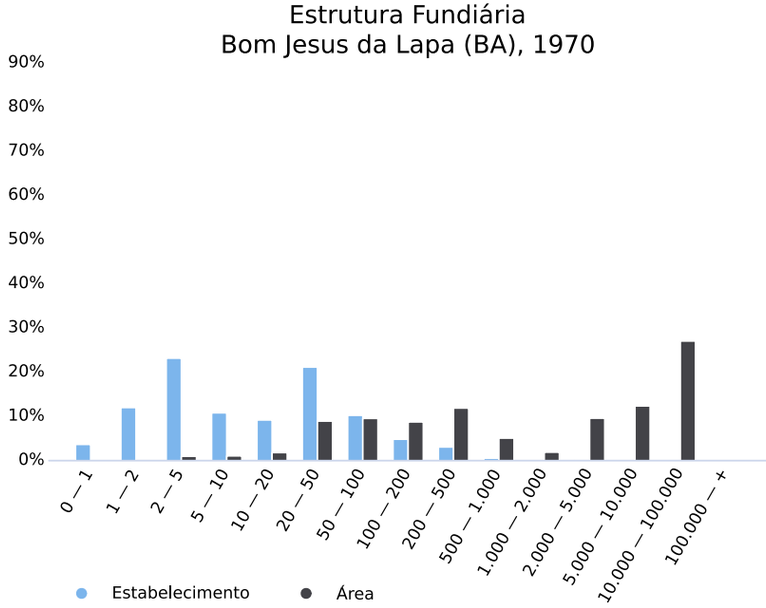

Município: Bom Jesus da Lapa (BA) Ano: 1960 MF[1]: 65(ha) FMP[2]: 25(ha) IG[3]: 0,590

Grupo de Área	Estabelecimento (nº)	Área (ha)	Estabelecimento (%)	Área (%)
Mais de 0 a menos de 1	-	-	-	-
De 1 a menos de 2	-	-	-	-
De 2 a menos de 5	6	19	2,59	0,06
De 5 a menos de 10	17	142	7,33	0,47
De 10 a menos de 20	32	451	13,79	1,48
De 20 a menos de 50	36	1.192	15,52	3,91
De 50 a menos de 100	41	2.639	17,67	8,66
De 100 a menos de 200	46	5.490	19,83	18,01
De 200 a menos de 500	42	10.357	18,10	33,97
De 500 a menos de 1000	10	5.343	4,31	17,53
De 1.000 a menos de 2.500	1	1.000	0,43	3,28
De 2.500 a menos de 5.000	1	3.853	0,43	12,64
De 5.000 a menos de 10.000	-	-	-	-
De 10.000 a menos de 100.000	-	-	-	-
De 100.000 a mais	-	-	-	-
Total	**232**	**30.486**	**100***	**100**

* Divergência por arredondamento.
[1] - Módulo Fiscal; [2] - Fração Mínima de Parcelamento; [3] - Índice de Gini.
Fonte: INCRA; IBGE. Censo Agropecuário, www.ibge.gov.br.
Elaboração: Projeto GeografAR, 2020/21.

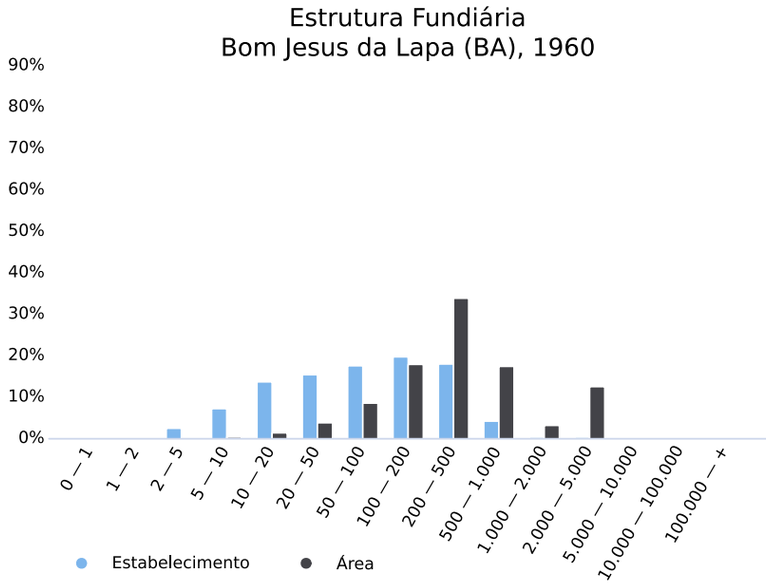

Município: Bom Jesus da Lapa (BA) Ano: 1950 MF[1]: 65(ha) FMP[2]: 25(ha) IG[3]: 0,935

Grupo de Área	Estabelecimento (nº)	Área (ha)	Estabelecimento (%)	Área (%)
Mais de 0 a menos de 1	72	57	10,06	0,01
De 1 a menos de 2	136	203	18,99	0,05
De 2 a menos de 5	146	406	20,39	0,10
De 5 a menos de 10	69	477	9,64	0,12
De 10 a menos de 20	36	463	5,03	0,12
De 20 a menos de 50	42	1.383	5,87	0,36
De 50 a menos de 100	31	2.520	4,33	0,65
De 100 a menos de 200	45	6.681	6,28	1,72
De 200 a menos de 500	66	20.353	9,22	5,23
De 500 a menos de 1000	25	17.523	3,49	4,51
De 1.000 a menos de 2.500	22	31.793	3,07	8,18
De 2.500 a menos de 5.000	14	37.847	1,96	9,73
De 5.000 a menos de 10.000	4	32.842	0,56	8,45
De 10.000 a menos de 100.000	8	236.294	1,12	60,77
De 100.000 a mais	-	-	-	-
Total	**716**	**388.842***	**100**	**100**

* Somatória conforme o IBGE.
[1] - Módulo Fiscal; [2] - Fração Mínima de Parcelamento; [3] - Índice de Gini.
Fonte: INCRA; IBGE. Censo Agropecuário, www.ibge.gov.br.
Elaboração: Projeto GeografAR, 2020/21.

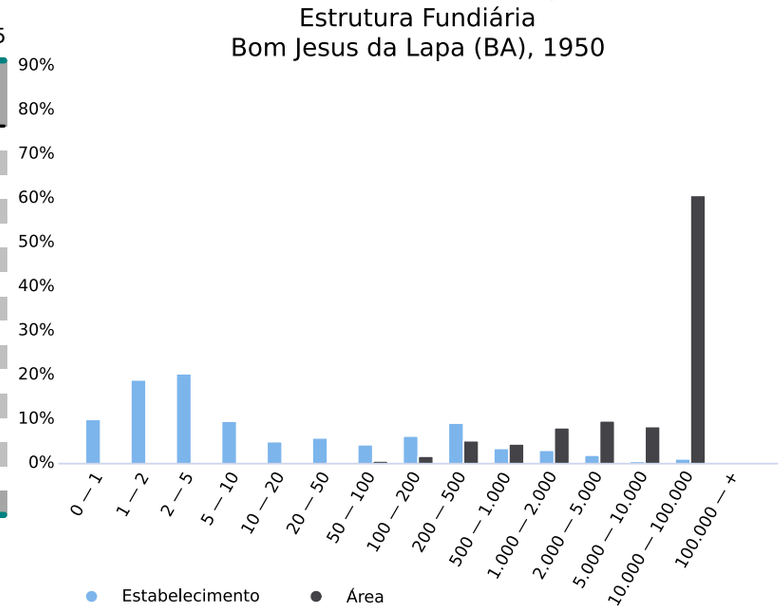

Município: Bom Jesus da Lapa (BA) Ano: 1940 MF[1]: 65(ha) FMP[2]: 25(ha) IG[3]: 0,638

Grupo de Área	Estabelecimento (nº)	Área (ha)	Estabelecimento (%)	Área (%)
Mais de 0 a menos de 1	-	-	-	-
De 1 a menos de 2	-	-	-	-
De 2 a menos de 5	-	-	-	-
De 5 a menos de 10	3	21	1,88	-
De 10 a menos de 20	-	-	-	-
De 20 a menos de 50	6	249	3,75	0,03
De 50 a menos de 100	6	461	3,75	0,06
De 100 a menos de 200	3	498	1,88	0,07
De 200 a menos de 500	16	5.602	10,00	0,79
De 500 a menos de 1000	15	11.896	9,38	1,67
De 1.000 a menos de 2.500	43	68.000	26,88	9,56
De 2.500 a menos de 5.000	36	131.643	22,50	18,50
De 5.000 a menos de 10.000	19	127.661	11,88	17,94
De 10.000 a menos de 100.000	13	365.502	8,12	51,37
De 100.000 a mais	-	-	-	-
Total	**160**	**711.533***	**100***	**100**

* Somatória conforme o IBGE ou divergência por arredondamento.
[1] - Módulo Fiscal; [2] - Fração Mínima de Parcelamento; [3] - Índice de Gini.
Fonte: INCRA; IBGE. Censo Agropecuário, www.ibge.gov.br.
Elaboração: Projeto GeografAR, 2020/21.

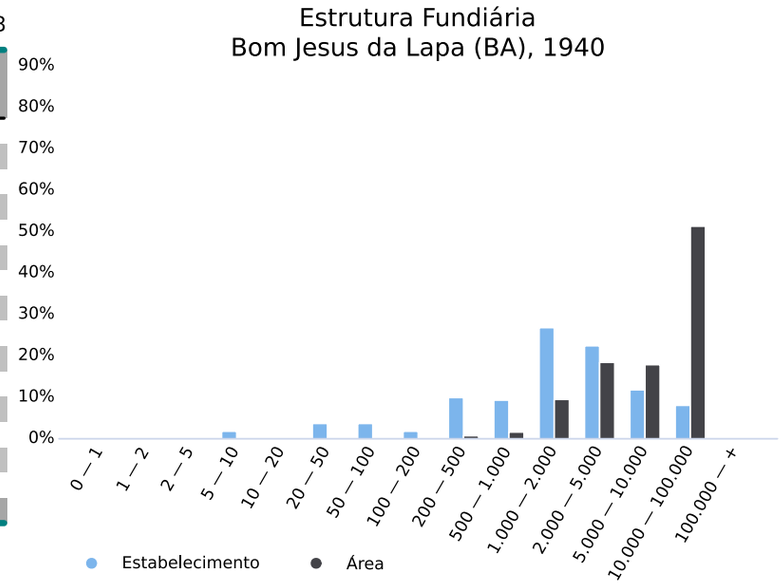

Município: Bom Jesus da Lapa (BA) Ano: 1920 MF[1]: 65(ha) FMP[2]: 25(ha) IG[3]: 0,974

Grupo de Área	Estabelecimento (nº)	Área (ha)	Estabelecimento (%)	Área (%)
Mais de 0 a menos de 41	75	17	61,48	0,01
De 41 a menos de 100	20	64	16,39	0,05
De 100 a menos de 201	8	148	6,56	0,12
De 201 a menos de 401	5	244	4,10	0,20
De 401 a menos de 1001	6	632	4,92	0,51
De 1001 a menos de 2001	4	1.361	3,28	1,09
De 2001 a menos de 5001	1	2.614	0,82	2,10
De 5001 a menos de 10001	1	6.534	0,82	5,24
De 10001 a menos de 25000	1	25.000	0,82	20,06
De 25000 a mais	1	88.000	0,82	70,62
Total	**122**	**124.614***	**100**	**100**

* Somatória conforme o IBGE.

[1] - Módulo Fiscal; [2] - Fração Mínima de Parcelamento; [3] - Índice de Gini.

Fonte: INCRA; IBGE. Censo Agropecuário, www.ibge.gov.br.
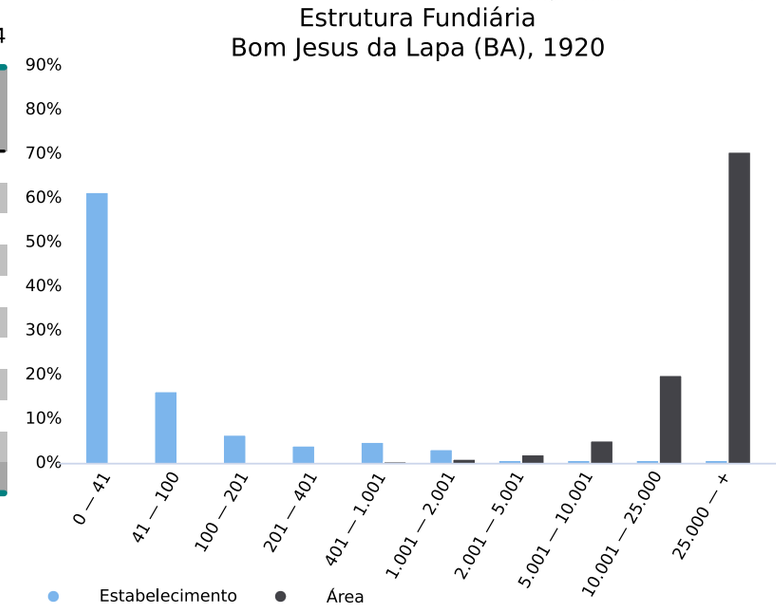
Elaboração: Projeto GeografAR, 2020/21.