Evolução do Índice de Gini e da Estrutura Fundiária de Brotas de Macaúbas (BA) 1920 - 2017

GEOGRAFAR
Geografia dos Assentamentos na Área Rural

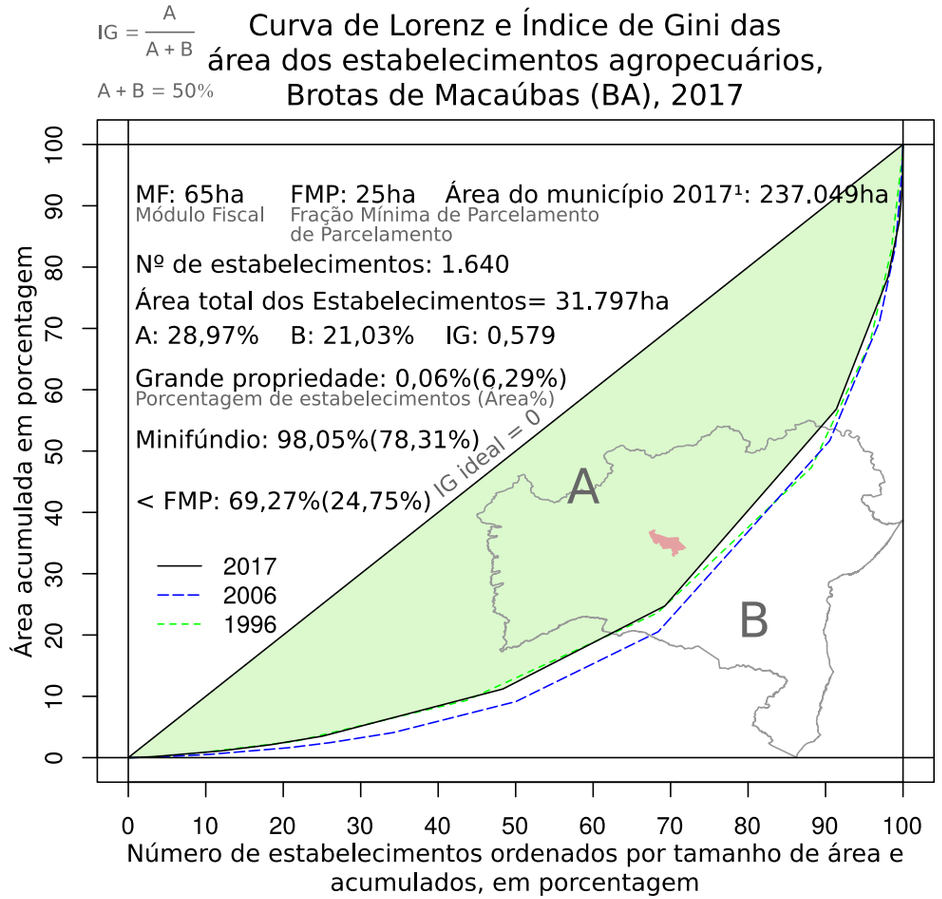

Fonte de dados: IBGE,INCRA

Elaboração: GeografAR 2020

¹Área do município em 2017, segundo IBGE.
Pode ter alterações nos anos anteriores.

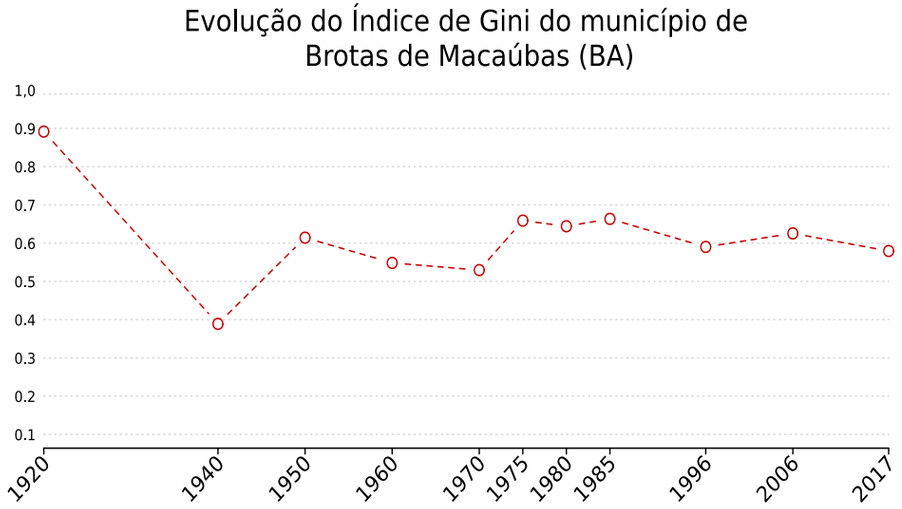

Município: Brotas de Macaúbas (BA)

anos	Índice de Gini
2017	0,579
2006	0,625
1996	0,590
1985	0,663
1980	0,644
1975	0,659
1970	0,529
1960	0,548
1950	0,614
1940	0,389
1920	0,892

Figura 1: Evolução da Estrutura Fundiária na Bahia

- ▷ || +

OBS.: Os controles só funcionam em alguns leitores de pdf como o Adobe Acrobat Reader.

Grupo de Pesquisa GeografAR - A Geografia dos Assentamentos na Área Rural (UFBa/IGEO/CNPq)
UFBA - Campus de Ondina - Instituto de Geociências, Sala 207-C Salvador(BA) Tel: (71) 3283-8572 e-mail: geografar_ba@gmail.com - www.geografar.ufba.br

Município: Brotas de Macaúbas (BA) Ano: 2017 MF[1]: 65(ha) FMP[2]: 25(ha) IG[3]: 0,579

Grupo de Área	Estabelecimento (nº)	Área (ha)	Estabelecimento (%)	Área (%)
Mais de 0 a menos de 0,1 ha	4	-	0,24	-
De 0,1 a menos de 0,2 ha	-	-	-	-
De 0,2 a menos de 0,5 ha	-	-	-	-
De 0,5 a menos de 1 ha	12	8	0,73	0,03
De 1 a menos de 2 ha	39	46	2,38	0,14
De 2 a menos de 3 ha	141	294	8,60	0,92
De 3 a menos de 4 ha	106	324	6,46	1,02
De 4 a menos de 5 ha	109	442	6,65	1,39
De 5 a menos de 10 ha	382	2.446	23,29	7,69
De 10 a menos de 20 ha	343	4.308	20,91	13,55
De 20 a menos de 50 ha	363	10.207	22,13	32,10
De 50 a menos de 100 ha	109	6.825	6,65	21,46
De 100 a menos de 200 ha	24	2.882	1,46	9,06
De 200 a menos de 500 ha	7	2.015	0,43	6,34
De 500 a menos de 1.000 ha	-	-	-	-
De 1.000 a menos de 2.500 ha	1	2.000	0,06	6,29
De 2.500 a menos de 10.000 ha	-	-	-	-
De 10.000 ha e mais	-	-	-	-
Produtor sem área	-	-	-	-
Total	**1.640**	**31.797***	**100***	**100**

* Somatória conforme o IBGE ou divergência por arredondamento.
[1] - Módulo Fiscal; [2] - Fração Mínima de Parcelamento; [3] - Índice de Gini.
Fonte: INCRA; IBGE. Censo Agropecuário, www.ibge.gov.br.
Elaboração: Projeto GeografAR, 2020/21.

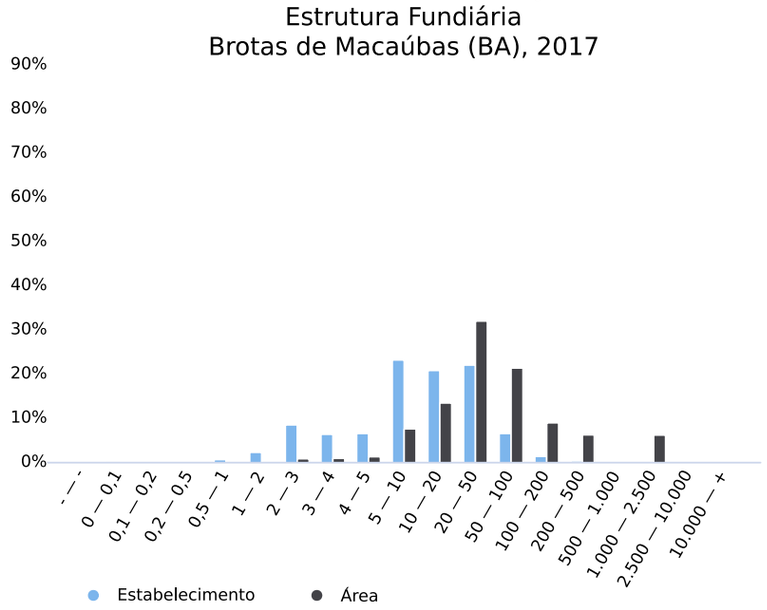

Município: Brotas de Macaúbas (BA) Ano: 2006 MF[1]: 65(ha) FMP[2]: 25(ha) IG[3]: 0,625

Grupo de Área	Estabelecimento (nº)	Área (ha)	Estabelecimento (%)	Área (%)
Mais de 0 a menos de 0,1 ha	3	-	0,19	-
De 0,1 a menos de 0,2 ha	-	-	-	-
De 0,2 a menos de 0,5 ha	21	9	1,30	0,03
De 0,5 a menos de 1 ha	56	48	3,46	0,14
De 1 a menos de 2 ha	88	122	5,44	0,36
De 2 a menos de 3 ha	167	372	10,33	1,10
De 3 a menos de 4 ha	86	281	5,32	0,83
De 4 a menos de 5 ha	131	554	8,10	1,63
De 5 a menos de 10 ha	256	1.717	15,83	5,06
De 10 a menos de 20 ha	297	3.863	18,37	11,38
De 20 a menos de 50 ha	358	10.571	22,14	31,15
De 50 a menos de 100 ha	104	6.600	6,43	19,45
De 100 a menos de 200 ha	33	4.118	2,04	12,13
De 200 a menos de 500 ha	13	3.947	0,80	11,63
De 500 a menos de 1000 ha	3	1.733	0,19	5,11
De 1000 a menos de 2500 ha	-	-	-	-
De 2500 ha e mais	-	-	-	-
Produtor sem área	1	-	0,06	-
Total	**1.617***	**33.936**	**100**	**100**

* Somatória conforme o IBGE.
[1] - Módulo Fiscal; [2] - Fração Mínima de Parcelamento; [3] - Índice de Gini.
Fonte: INCRA; IBGE. Censo Agropecuário, www.ibge.gov.br.
Elaboração: Projeto GeografAR, 2020/21.

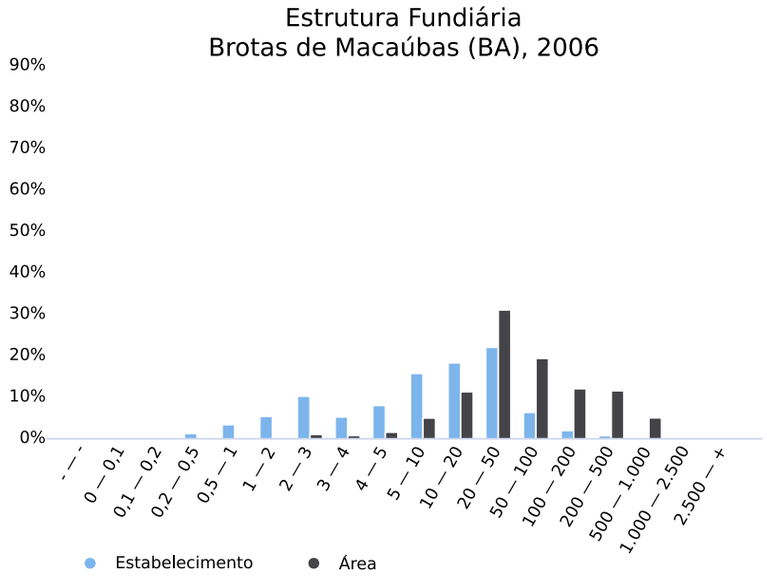

Município: Brotas de Macaúbas (BA) Ano: 1996 MF[1]: 65(ha) FMP[2]: 25(ha) IG[3]: 0,590

Grupo de Área	Estabelecimento (nº)	Área (ha)	Estabelecimento (%)	Área (%)
Menos de 1 ha	25	17	1,82	0,05
1 a menos de 2 ha	55	74	4,01	0,23
2 a menos de 5 ha	216	771	15,74	2,38
5 a menos de 10 ha	304	2.168	22,16	6,70
10 a menos de 20 ha	337	4.602	24,56	14,23
20 a menos de 50 ha	273	7.680	19,90	23,74
50 a menos de 100 ha	103	6.530	7,51	20,18
100 a menos de 200 ha	38	4.890	2,77	15,12
200 a menos de 500 ha	20	5.119	1,46	15,82
500 a menos de 1.000 ha	1	500	0,07	1,55
1.000 a menos de 2.000 ha	-	-	-	-
2.000 a menos de 5.000 ha	-	-	-	-
5.000 a menos de 10.000 ha	-	-	-	-
10.000 a menos de 100.000 ha	-	-	-	-
100.000 ha e mais	-	-	-	-
sem declaração	-	-	-	-
Total	**1.372**	**32.351**	**100**	**100**

[1] - Módulo Fiscal; [2] - Fração Mínima de Parcelamento; [3] - Índice de Gini.
Fonte: INCRA; IBGE. Censo Agropecuário, www.ibge.gov.br.
Elaboração: Projeto GeografAR, 2020/21.

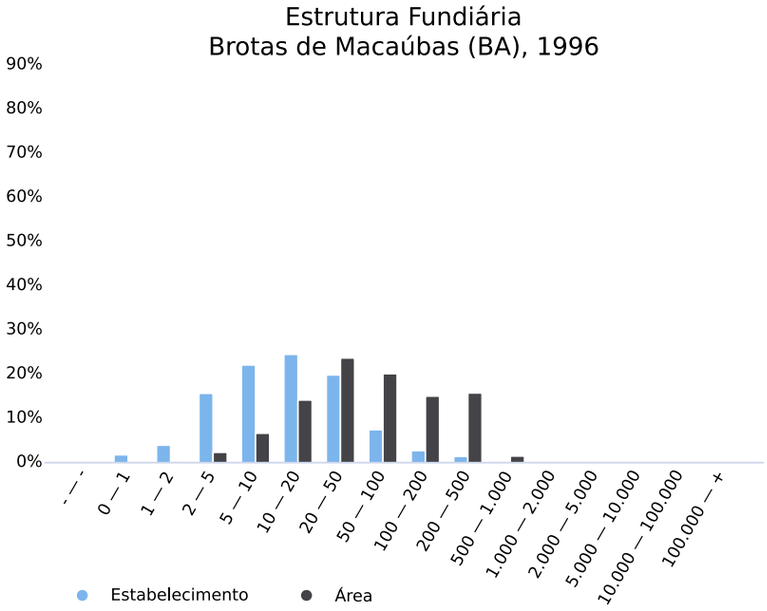

Município: Brotas de Macaúbas (BA) Ano: 1985 MF[1]: 65(ha) FMP[2]: 25(ha) IG[3]: 0,663

Grupo de Área	Estabelecimento (nº)	Área (ha)	Estabelecimento (%)	Área (%)
Mais de 0 a menos de 1	33	28	1,25	0,05
De 1 a menos de 2	208	294	7,88	0,49
De 2 a menos de 5	662	2.200	25,09	3,69
De 5 a menos de 10	551	3.887	20,88	6,52
De 10 a menos de 20	454	5.964	17,20	10,01
De 20 a menos de 50	462	13.536	17,51	22,71
De 50 a menos de 100	161	10.886	6,10	18,27
De 100 a menos de 200	67	8.698	2,54	14,59
De 200 a menos de 500	35	9.091	1,33	15,25
De 500 a menos de 1.000	4	2.416	0,15	4,05
De 1.000 a menos de 2.000	2	2.600	0,08	4,36
De 2.000 a menos de 5.000	-	-	-	-
De 5.000 a menos de 10.000	-	-	-	-
De 10.000 a menos de 100.000	-	-	-	-
De 100.000 a mais	-	-	-	-
Total	**2.639**	**59.600***	**100***	**100**

* Somatória conforme o IBGE ou divergência por arredondamento.
[1] - Módulo Fiscal; [2] - Fração Mínima de Parcelamento; [3] - Índice de Gini.
Fonte: INCRA; IBGE. Censo Agropecuário, www.ibge.gov.br.
Elaboração: Projeto GeografAR, 2020/21.

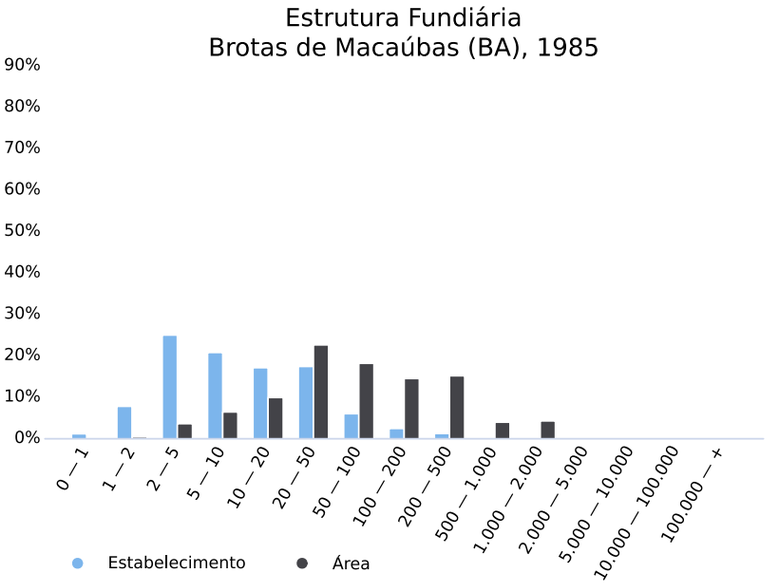

Município: Brotas de Macaúbas (BA) Ano: 1980 MF[1]: 65(ha) FMP[2]: 25(ha) IG[3]: 0,644

Grupo de Área	Estabelecimento (nº)	Área (ha)	Estabelecimento (%)	Área (%)
Mais de 0 a menos de 1	49	42	2,08	0,09
De 1 a menos de 2	210	322	8,93	0,70
De 2 a menos de 5	545	1.875	23,18	4,07
De 5 a menos de 10	605	4.508	25,73	9,78
De 10 a menos de 20	402	5.649	17,10	12,26
De 20 a menos de 50	351	10.454	14,93	22,68
De 50 a menos de 100	113	7.658	4,81	16,61
De 100 a menos de 200	49	6.190	2,08	13,43
De 200 a menos de 500	22	6.148	0,94	13,34
De 500 a menos de 1.000	4	2.249	0,17	4,88
De 1.000 a menos de 2.000	1	1.000	0,04	2,17
De 2.000 a menos de 5.000	-	-	-	-
De 5.000 a menos de 10.000	-	-	-	-
De 10.000 a menos de 100.000	-	-	-	-
De 100.000 a mais	-	-	-	-
Total	**2.351**	**46.095***	**100***	**100**

* Somatória conforme o IBGE ou divergência por arredondamento.
[1] - Módulo Fiscal; [2] - Fração Mínima de Parcelamento; [3] - Índice de Gini.
Fonte: INCRA; IBGE. Censo Agropecuário, www.ibge.gov.br.
Elaboração: Projeto GeografAR, 2020/21.

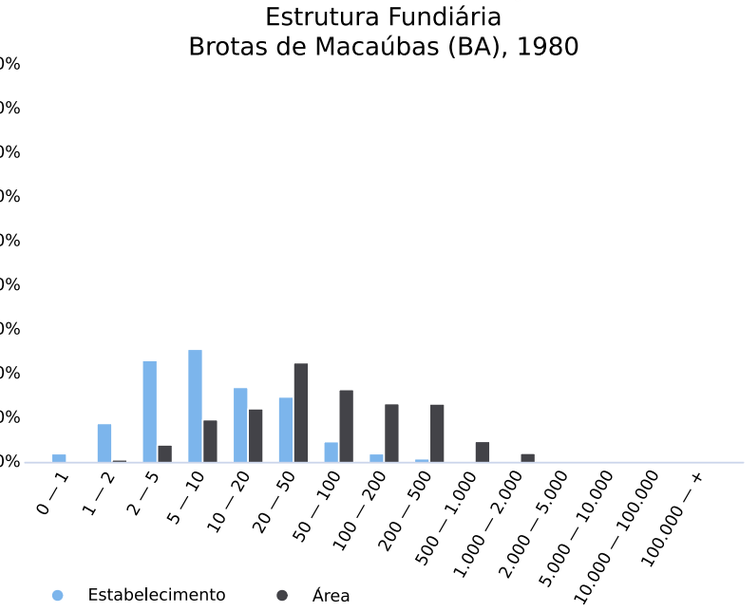

Município: Brotas de Macaúbas (BA) Ano: 1975 MF[1]: 65(ha) FMP[2]: 25(ha) IG[3]: 0,659

Grupo de Área	Estabelecimento (nº)	Área (ha)	Estabelecimento (%)	Área (%)
Mais de 0 a menos de 1	170	140	8,61	0,80
De 1 a menos de 2	375	577	18,99	3,30
De 2 a menos de 5	823	2.750	41,67	15,71
De 5 a menos de 10	312	2.235	15,80	12,77
De 10 a menos de 20	137	1.988	6,94	11,36
De 20 a menos de 50	112	3.359	5,67	19,19
De 50 a menos de 100	26	1.768	1,32	10,10
De 100 a menos de 200	13	1.727	0,66	9,87
De 200 a menos de 500	5	1.350	0,25	7,71
De 500 a menos de 1.000	1	523	0,05	2,99
De 1.000 a menos de 2.000	1	1.089	0,05	6,22
De 2.000 a menos de 5.000	-	-	-	-
De 5.000 a menos de 10.000	-	-	-	-
De 10.000 a menos de 100.000	-	-	-	-
De 100.000 a mais	-	-	-	-
Total	**1.975**	**17.506***	**100***	**100**

* Somatória conforme o IBGE ou divergência por arredondamento.
[1] - Módulo Fiscal; [2] - Fração Mínima de Parcelamento; [3] - Índice de Gini.
Fonte: INCRA; IBGE. Censo Agropecuário, www.ibge.gov.br.
Elaboração: Projeto GeografAR, 2020/21.

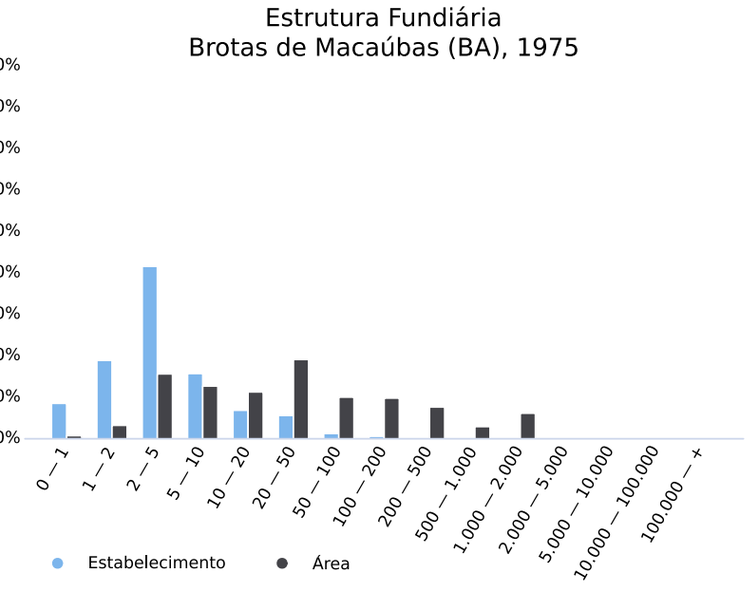

Município: Brotas de Macaúbas (BA) Ano: 1970 MF[1]: 65(ha) FMP[2]: 25(ha) IG[3]: 0,529

Grupo de Área	Estabelecimento (nº)	Área (ha)	Estabelecimento (%)	Área (%)
Mais de 0 a menos de 1	115	86	6,32	0,70
De 1 a menos de 2	250	369	13,73	3,00
De 2 a menos de 5	790	2.586	43,38	21,00
De 5 a menos de 10	434	3.005	23,83	24,40
De 10 a menos de 20	136	1.817	7,47	14,75
De 20 a menos de 50	78	2.292	4,28	18,61
De 50 a menos de 100	13	1.009	0,71	8,19
De 100 a menos de 200	2	239	0,11	1,94
De 200 a menos de 500	3	914	0,16	7,42
De 500 a menos de 1.000	-	-	-	-
De 1.000 a menos de 2.000	-	-	-	-
De 2.000 a menos de 5.000	-	-	-	-
De 5.000 a menos de 10.000	-	-	-	-
De 10.000 a menos de 100.000	-	-	-	-
De 100.000 a mais	-	-	-	-
Total	**1.821**	**12.317***	**100***	**100**

* Somatória conforme o IBGE ou divergência por arredondamento.
[1] - Módulo Fiscal; [2] - Fração Mínima de Parcelamento; [3] - Índice de Gini.
Fonte: INCRA; IBGE. Censo Agropecuário, www.ibge.gov.br.
Elaboração: Projeto GeografAR, 2020/21.

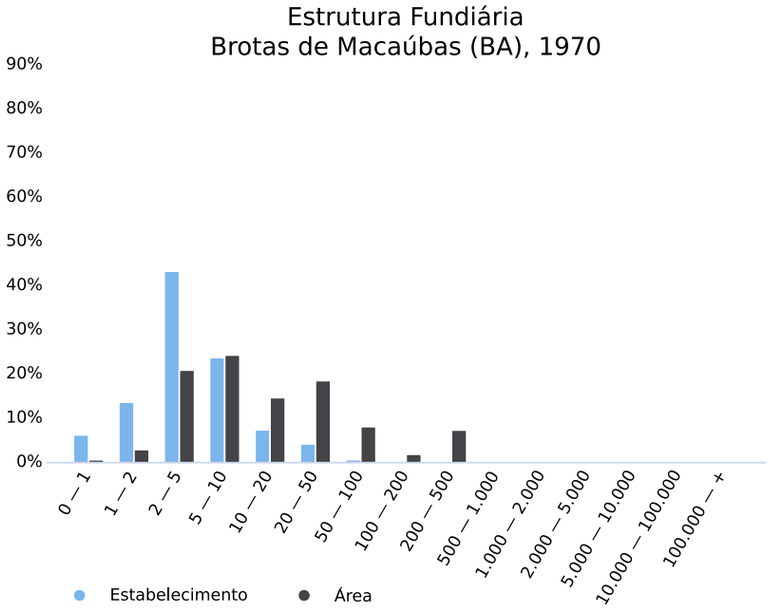

Município: Brotas de Macaúbas (BA) Ano: 1960 MF[1]: 65(ha) FMP[2]: 25(ha) IG[3]: 0,548

Grupo de Área	Estabelecimento (nº)	Área (ha)	Estabelecimento (%)	Área (%)
Mais de 0 a menos de 1	168	157	6,31	0,93
De 1 a menos de 2	515	799	19,35	4,73
De 2 a menos de 5	1.190	3.742	44,70	22,15
De 5 a menos de 10	485	3.568	18,22	21,12
De 10 a menos de 20	151	2.092	5,67	12,38
De 20 a menos de 50	129	3.670	4,85	21,72
De 50 a menos de 100	19	1.449	0,71	8,58
De 100 a menos de 200	2	262	0,08	1,55
De 200 a menos de 500	3	1.155	0,11	6,84
De 500 a menos de 1.000	-	-	-	-
De 1.000 a menos de 2.000	-	-	-	-
De 2.000 a menos de 5.000	-	-	-	-
De 5.000 a menos de 10.000	-	-	-	-
De 10.000 a menos de 100.000	-	-	-	-
De 100.000 a mais	-	-	-	-
Total	**2.662**	**16.894**	**100**	**100**

[1] - Módulo Fiscal; [2] - Fração Mínima de Parcelamento; [3] - Índice de Gini.
Fonte: INCRA; IBGE. Censo Agropecuário, www.ibge.gov.br.
Elaboração: Projeto GeografAR, 2020/21.

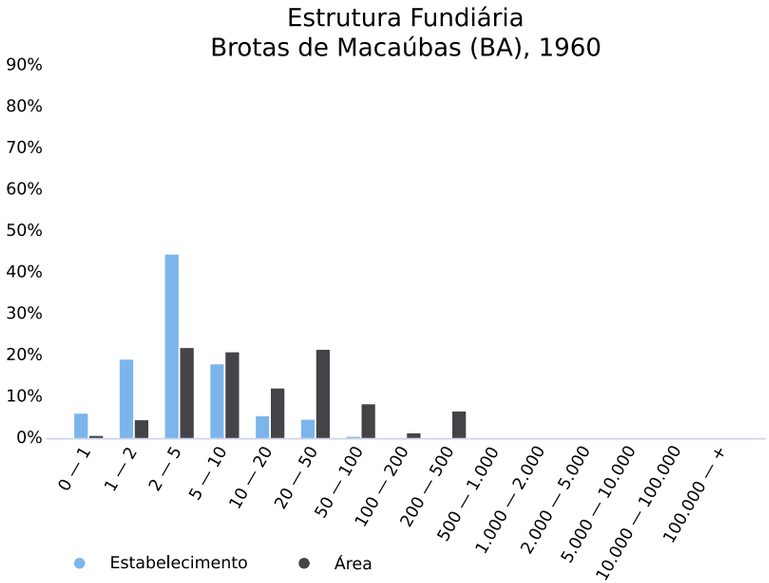

Município: Brotas de Macaúbas (BA) Ano: 1950 MF[1]: 65(ha) FMP[2]: 25(ha) IG[3]: 0,614

Grupo de Área	Estabelecimento (nº)	Área (ha)	Estabelecimento (%)	Área (%)
Mais de 0 a menos de 1	558	409	14,50	1,57
De 1 a menos de 2	753	1.129	19,57	4,33
De 2 a menos de 5	1.357	4.440	35,27	17,03
De 5 a menos de 10	668	4.734	17,36	18,15
De 10 a menos de 20	281	3.912	7,30	15,00
De 20 a menos de 50	172	5.160	4,47	19,79
De 50 a menos de 100	43	2.950	1,12	11,31
De 100 a menos de 200	9	1.275	0,23	4,89
De 200 a menos de 500	7	2.067	0,18	7,93
De 500 a menos de 1.000	-	-	-	-
De 1.000 a menos de 2.000	-	-	-	-
De 2.000 a menos de 5.000	-	-	-	-
De 5.000 a menos de 10.000	-	-	-	-
De 10.000 a menos de 100.000	-	-	-	-
De 100.000 a mais	-	-	-	-
Total	**3.848**	**26.076**	**100**	**100**

[1] - Módulo Fiscal; [2] - Fração Mínima de Parcelamento; [3] - Índice de Gini.
Fonte: INCRA; IBGE. Censo Agropecuário, www.ibge.gov.br.
Elaboração: Projeto GeografAR, 2020/21.

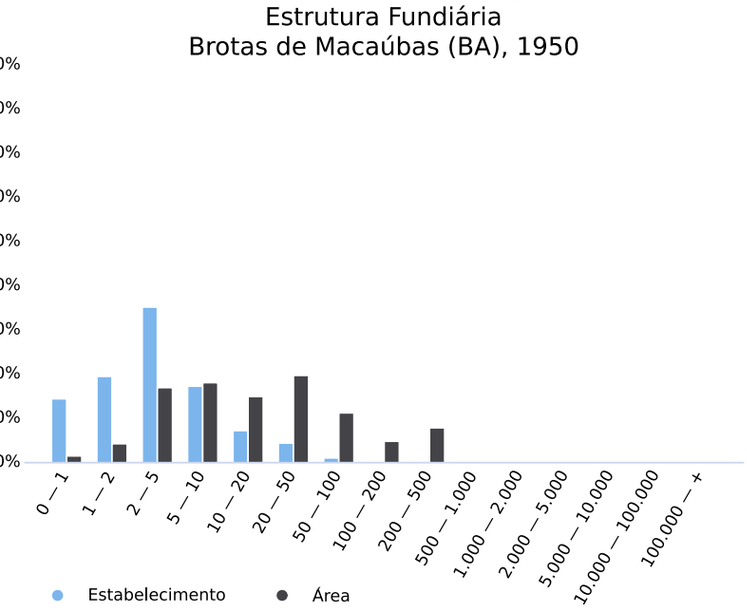

Município: Brotas de Macaúbas (BA) Ano: 1940 MF[1]: 65(ha) FMP[2]: 25(ha) IG[3]: 0,389

Grupo de Área	Estabelecimento (nº)	Área (ha)	Estabelecimento (%)	Área (%)
Mais de 0 a menos de 1	96	80	3,14	0,48
De 1 a menos de 2	397	628	12,97	3,81
De 2 a menos de 5	1.500	5.052	48,99	30,61
De 5 a menos de 10	762	5.293	24,89	32,07
De 10 a menos de 20	237	3.169	7,74	19,20
De 20 a menos de 50	57	1.584	1,86	9,60
De 50 a menos de 100	10	696	0,33	4,22
De 100 a menos de 200	2	-	0,07	-
De 200 a menos de 500	-	-	-	-
De 500 a menos de 1.000	-	-	-	-
De 1.000 a menos de 2.000	-	-	-	-
De 2.000 a menos de 5.000	1	-	0,03	-
De 5.000 a menos de 10.000	-	-	-	-
De 10.000 a menos de 100.000	-	-	-	-
De 100.000 a mais	-	-	-	-
Total	**3.062**	**16.502***	**100***	**100**

* Somatória conforme o IBGE ou divergência por arredondamento.
[1] - Módulo Fiscal; [2] - Fração Mínima de Parcelamento; [3] - Índice de Gini.
Fonte: INCRA; IBGE. Censo Agropecuário, www.ibge.gov.br.
Elaboração: Projeto GeografAR, 2020/21.

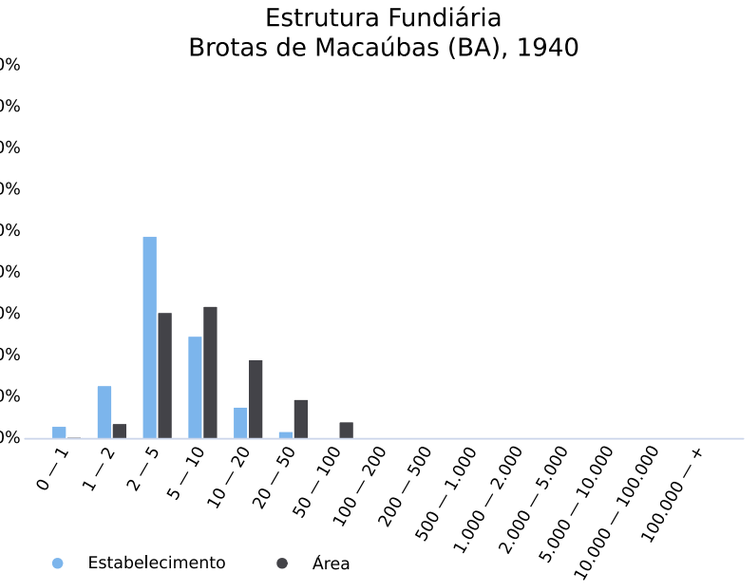

Município: Brotas de Macaúbas (BA) Ano: 1920 MF[1]: 65(ha) FMP[2]: 25(ha) IG[3]: 0,892

Grupo de Área	Estabelecimento (nº)	Área (ha)	Estabelecimento (%)	Área (%)
Mais de 0 a menos de 41	125	7	58,41	0,31
De 41 a menos de 100	48	77	22,43	3,39
De 100 a menos de 201	15	124	7,01	5,46
De 201 a menos de 401	7	270	3,27	11,90
De 401 a menos de 1001	16	651	7,48	28,69
De 1001 a menos de 2001	3	1.140	1,40	50,24
De 2001 a menos de 5001	-	-	-	-
De 5001 a menos de 10001	-	-	-	-
De 10001 a menos de 25000	-	-	-	-
De 25000 a mais	-	-	-	-
Total	**214**	**2.269**	**100***	**100**

* Divergência por arredondamento.

[1] - Módulo Fiscal; [2] - Fração Mínima de Parcelamento; [3] - Índice de Gini.

Fonte: INCRA; IBGE. Censo Agropecuário, www.ibge.gov.br.
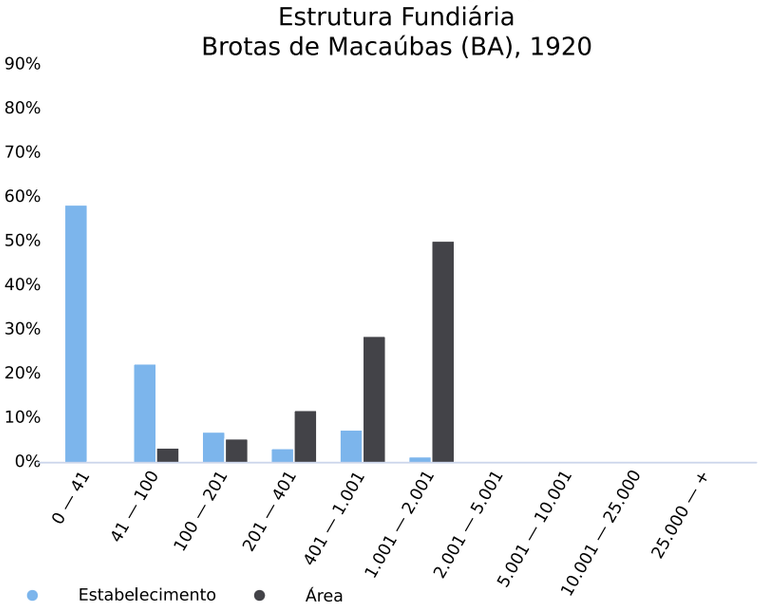
Elaboração: Projeto GeografAR, 2020/21.