UNIVERSIDADE FEDERAL DA BAHIA
III Jornada Universitária em Defesa da Reforma Agrária na UFBA - 2016

Mesa Redonda:

Violência no campo no Brasil: 20 anos do Massacre de Eldorado dos Carajás – “As castanheiras lembram, e você?”

Profa. Guiomar Germani

Salvador(BA), 6 de abril de 2016

GEOGRAFAR
Geografia dos Assentamentos na Área Rural

GeografAR

A Geografia dos Assentamentos na Área Rural

Grupo de Pesquisa IGEO/UFBA CNPq

(desde março de 1996)

GEOGRAFAR
Geografia dos Assentamentos na Área Rural

SALVADOR, ABRIL DE 1997



GEOGRAFAR
Geografia dos Assentamentos na Área Rural

Salvador

GEOGRAFAR
Geografia dos Assentamentos na Área Rural

GEOGRAFAR
Geografia dos Assentamentos na Área Rural

SALVADOR

GEOGRAFAR
Geografia dos Assentamentos na Área Rural

VIOLÊNCIA

RESISTÊNCIA

ENFRENTAMENTO

CONFLITO

“Conflito categoria fundante das relações sociais” (SIMMEL, 1977)

Uma Geografia dos conflitos no campo...

DIMENSÕES DOS CONFLITOS

- *Grilagem legalizada das terras brasileiras*
- *Condições de trabalho análogas à escravidão*
- *Uso dos agrotóxicos e dos transgênicos*
- *Soberania e segurança alimentar*
- *Impactos das grandes obras de desenvolvimento*
- *Aprovação do Novo Código Florestal*
- *Cessão das águas da União*
- *...também, projetos dimensionados ou inadequados*

Criminalização e violência contra os movimentos sociais, os povos e as comunidades tradicionais !!!!

A violência da Lei: PEC 215

GEOGRAFAR
Geografia dos Assentamentos na Área Rural

O **Centro de Documentação Dom Tomás Balduino**



da Secretaria Nacional da Comissão Pastoral da Terra informa ao público que seu acervo de documentos digitalizados está disponível no repositório da Google, o Google Drive.

Desde 1985

GEOGRAFAR
Geografia dos Assentamentos na Área Rural

*No Brasil, foi registrado, em 2014, um total de **1.286 conflitos** no campo que envolveu **817.102 pessoas.***

Deste total:

***1.018** conflitos foram pela **posse e uso da terra** (ocupações, retomadas, acampamentos e comunidades tradicionais),*

***121** conflitos foram pelo **acesso e uso da água** e*

***141** conflitos foram pelas **condições trabalhistas** (trabalho escravo e superexploração).*

(Cadernos da CPT, 2015)

GEOGRAFAR
Geografia dos Assentamentos na Área Rural

*Na Bahia, foi registrado, em 2014, um total de **103 conflitos** no campo que abarcou **88.622 pessoas.***

Deste total:

***76** conflitos foram pela **posse e uso da terra** (ocupações, retomadas, acampamentos e comunidades tradicionais),*
***26** conflitos foram pela **posse e uso da água** e*
***1** conflito pelas **condições trabalhistas** (trabalho escravo e superexploração).*

(Cadernos da CPT, 2015)

GEOGRAFAR
Geografia dos Assentamentos na Área Rural

O campo expressa uma intensa conflitualidade territorial (processo) dada pelos interesses antagônicos entre os agentes hegemônicos do capital, o Estado, as organizações e os movimentos sociais de luta pela/na terra.

Esforço no sentido de entender e explicitar as articulações e os nexos do movimento da sociedade

E as origens e causas de tanta violência

Questão Agrária na Bahia: entre concentração fundiária, diversidade e unidade dos sujeitos sociais

- **QUESTÃO AGRÁRIA** - questões que se referem à estruturas agrárias: propriedade da terra e as formas de relação social que estabelecem. Como e de que forma se produz no campo

- **QUESTÃO AGRÍCOLA** – questões relativas à produção (quantidade, preço, produtividade) envolvendo as diferentes etapas até chegar a mesa do consumidor.

- **QUESTÃO AGRÁRIA** - questões que se referem à estruturas agrárias: propriedade da terra e as formas de relação social que estabelecem. Como e de que forma se produz no campo

- **QUESTÃO AGRÍCOLA** – questões relativas à produção (quantidade, preço, produtividade) envolvendo as diferentes etapas até chegar a mesa do consumidor.

GEOGRAFAR
Geografia dos Assentamentos na Área Rural

- ***Paradigma do Capitalismo Agrário:*** *superação das contradições capitalistas pelo avanço das forças produtivas.*

(ABROMOVAY, 2007; VEIGA, 2007; FAVARETO, 2007)

- ***Paradigma da Questão Agrária:*** *permanência histórica das contradições estruturais do desenvolvimento capitalista.*

(ANDRADE,1980; MARTINS, 1981 e 2010; OLIVEIRA, 1988 e 2007; MOREIRA ,2012; PORTO-GONÇALVES, 1984; e 2009; FERNANDES, 2000)

QUESTÃO AGRÁRIA:

Uma dimensão territorial

Apropriação Privada da Natureza

GEOGRAFAR
Geografia dos Assentamentos na Área Rural

A Questão Agrária

é entendida em sua dimensão territorial enquanto uma contradição estrutural do modo de produção capitalista que, historicamente, se reproduz pela **concentração dos meios de produção** (neste caso, a terra e a água) e pela **exploração da força de trabalho**.

O desafio para o pesquisador/professor/aluno é apreender e explicitar este movimento

Estabelecimentos com dimensão igual ou superior a 1.000ha. Brasil. 1920 a 2006

Ano	Estabelecimento		Área Total		Área média
	Número	%	Área (ha)	%	
1920	26.315	4,0	110.980.624	63,4	4.217
1940	27.812	1,5	95.529.649	48,3	3.435
1950	32.628	1,6	118.102.270	50,9	3.620
1960	32.885	1,0	125.537.925	47,3	3.817
1970	36.874	0,7	116.250.000	39,5	3.152
1975	41.468	0,8	138.819.000	42,8	3.348
1980	47.841	0,9	164.557.000	45,1	3.440
1985	50.411	0,9	163.940.461	43,7	3.252
1995/6	49.358	1,0	159.493.949	45,1	3.231
2006		**0,91**		**44,42**	

Fonte: IBGE – Censo Agropecuário 1920 a 2006

GEOGRAFAR
Geografia dos Assentamentos na Área Rural

Estabelecimentos com dimensão igual ou superior a 1.000ha. Brasil. 1920 a 2006

Ano	Estabelecimento		Área Total		Área
1980	47.841	0,9	164.557.000	45,1	3.440
1985	50.411	0,9	163.940.461	43,7	3.252
1995/6	49.358	1,0	159.493.949	45,1	3.231
2006		**0,91**		**44,42**	

Por 86 anos, mais de três quartos de século, quase metade das terras do País estão concentradas nas mãos do grupo de proprietários com mais de 1.000 ha.

Fonte: IBGE – Censo Agropecuário 1920 a 2006

GEOGRAFAR
Geografia dos Assentamentos na Área Rural

BAHIA -2006

Grupo de Área (ha)	Estabelecimento (unidade)	Área (ha)	Estabelecimento (%)	Área (%)
Mais de 0 a menos de 1	101628	55088	13,35	0,18
De 1 a menos de 2	78065	106917	10,25	0,37
De 2 a menos de 5	148221	464203	19,47	1,58
De 5 a menos de 10	108476	743675	14,24	2,55
De 10 a menos de 20	105001	1419408	13,79	4,86
De 20 a menos de 50	115772	3479996	15,2	11,93
De 50 a menos de 100	43773	2903179	5,75	9,95
De 100 a menos de 200	20259	2695959	2,66	9,24
De 200 a menos de 500	13120	3925046	1,72	13,45
De 500 a menos de 1.000	4435	2996557	0,58	10,27
De 1.000 a menos de 2.500	2365	3463667	0,31	11,87
De 2.500 e mais	1049	6926865	0,14	23,74
Produtor sem área	19364	0	2,54	0
Total	761528	29180559	100	100

Fonte: IBGE.Censo Agropecuário 1995-1996, Bahia - www.ibge.gov.br.
Elaboração: Projeto GeografAR, 2004.

GEOGRAFAR
Geografia dos Assentamentos na Área Rural

BAHIA -2006

Grupo de Área (ha)	Estabelecimento (unidade)	Área (ha)	Estabelecimento (%)	Área (%)
Até 5 ha			**43,07 %**	**2,13 %**
De 5 a menos de 10	108476	743675	14,24	2,55
De 10 a menos de 20	105001	1419408	13,79	4,86
De 20 a menos de 50	115772	3479996	15,2	11,93
De 50 a menos de 100	43773	2903179	5,75	9,95
De 100 a menos de 200	20259	2695959	2,66	9,24
De 200 a menos de 500	13120	3925046	1,72	13,45
De 500 a menos de 1.000	4435	2996557	0,58	10,27
De 1.000 a menos de 2.500	2365	3463667	0,31	11,87
De 2.500 e mais	1049	6926865	0,14	23,74
Produtor sem área	19364	0	2,54	0
Total	761528	29180559	100	100

Fonte: IBGE.Censo Agropecuário 1995-1996, Bahia - www.ibge.gov.br.
Elaboração: Projeto GeografAR, 2004.

GEOGRAFAR
Geografia dos Assentamentos na Área Rural

BAHIA -2006

Grupo de Área (ha)	Estabelecimento (unidade)	Área (ha)	Estabelecimento (%)	Área (%)
Até 10 ha			**57,31 %**	**4,68 %**
De 10 a menos de 20	105001	1419408	13,79	4,86
De 20 a menos de 50	115772	3479996	15,2	11,93
De 50 a menos de 100	43773	2903179	5,75	9,95
De 100 a menos de 200	20259	2695959	2,66	9,24
De 200 a menos de 500	13120	3925046	1,72	13,45
De 500 a menos de 1.000	4435	2996557	0,58	10,27
De 1.000 a menos de 2.500	2365	3463667	0,31	11,87
De 2.500 e mais	1049	6926865	0,14	23,74
Produtor sem área	19364	0	2,54	0
Total	761528	29180559	100	100

Fonte: IBGE.Censo Agropecuário 1995-1996, Bahia - www.ibge.gov.br.
Elaboração: Projeto GeografAR, 2004.

GEOGRAFAR
Geografia dos Assentamentos na Área Rural

BAHIA -2006

Grupo de Área (ha)	Estabelecimento (unidade)	Área (ha)	Estabelecimento (%)	Área (%)
Até 20 ha			**71,10 %**	**9,54 %**
De 20 a menos de 50	115772	3479996	15,2	11,93
De 50 a menos de 100	43773	2903179	5,75	9,95
De 100 a menos de 200	20259	2695959	2,66	9,24
De 200 a menos de 500	13120	3925046	1,72	13,45
De 500 a menos de 1.000	4435	2996557	0,58	10,27
De 1.000 a menos de 2.500	2365	3463667	0,31	11,87
De 2.500 e mais	1049	6926865	0,14	23,74
Produtor sem área	19364	0	2,54	0
Total	761528	29180559	100	100

Fonte: IBGE.Censo Agropecuário 1995-1996, Bahia - www.ibge.gov.br.
Elaboração: Projeto GeografAR, 2004.

GEOGRAFAR
Geografia dos Assentamentos na Área Rural

BAHIA -2006

Grupo de Área (ha)	Estabelecimento (unidade)	Área (ha)	Estabelecimento (%)	Área (%)
Até 50 ha			**86,30 %**	**21,47 %**
De 50 a menos de 100	43773	2903179	5,75	9,95
De 100 a menos de 200	20259	2695959	2,66	9,24
De 200 a menos de 500	13120	3925046	1,72	13,45
De 500 a menos de 1.000	4435	2996557	0,58	10,27
De 1.000 a menos de 2.500	2365	3463667	0,31	11,87
De 2.500 e mais	1049	6926865	0,14	23,74
Produtor sem área	19364	0	2,54	0
Total	761528	29180559	100	100

Fonte: IBGE.Censo Agropecuário 1995-1996, Bahia - www.ibge.gov.br.
Elaboração: Projeto GeografAR, 2004.

GEOGRAFAR
Geografia dos Assentamentos na Área Rural

BAHIA -2006

Grupo de Área (ha)	Estabelecimento (unidade)	Área (ha)	Estabelecimento (%)	Área (%)
Mais de 0 a menos de 1	101628	55088	13,35	0,18
De 1 a menos de 2	78065	106917	10,25	0,37
De 2 a menos de 5	148221	464203	19,47	1,58
De 5 a menos de 10	108476	743675	14,24	2,55
De 10 a menos de 20	105001	1419408	13,79	4,86
De 20 a menos de 50	115772	3479996	15,2	11,93
De 50 a menos de 100	43773	2903179	5,75	9,95
De 100 a menos de 200	20259	2695959	2,66	9,24
De 200 a menos de 500	13120	3925046	1,72	13,45
Acima de 500 ha			**1,61 %**	**45,88 %**

Fonte: IBGE.Censo Agropecuário 1995-1996, Bahia - www.ibge.gov.br.
Elaboração: Projeto GeografAR, 2004.

GEOGRAFAR
Geografia dos Assentamentos na Área Rural

BAHIA -2006

Grupo de Área (ha)	Estabelecimento (unidade)	Área (ha)	Estabelecimento (%)	Área (%)
Mais de 0 a menos de 1	101628	55088	13,35	0,18
De 1 a menos de 2	78065	106917	10,25	0,37
De 2 a menos de 5	148221	464203	19,47	1,58
De 5 a menos de 10	108476	743675	14,24	2,55
De 10 a menos de 20	105001	1419408	13,79	4,86
De 20 a menos de 50	115772	3479996	15,2	11,93
De 50 a menos de 100	43773	2903179	5,75	9,95
De 100 a menos de 200	20259	2695959	2,66	9,24
De 200 a menos de 500	13120	3925046	1,72	13,45
De 500 a menos de 1.000	4435	2996557	0,58	10,27
Acima de 1.000 ha			**0,45 %**	**35,61 %**

Fonte: IBGE.Censo Agropecuário 1995-1996, Bahia - www.ibge.gov.br.
Elaboração: Projeto GeografAR, 2004.

GEOGRAFAR
Geografia dos Assentamentos na Área Rural

BAHIA -2006

Grupo de Área (ha)	Estabelecimento (unidade)	Área (ha)	Estabelecimento (%)	Área (%)
Mais de 0 a menos de 1	101628	55088	13,35	0,18
De 1 a menos de 2	78065	106917	10,25	0,37
De 2 a menos de 5	148221	464203	19,47	1,58
De 5 a menos de 10	108476	743675	14,24	2,55
De 10 a menos de 20	105001	1419408	13,79	4,86
De 20 a menos de 50	115772	3479996	15,2	11,93
De 50 a menos de 100	43773	2903179	5,75	9,95
De 100 a menos de 200	20259	2695959	2,66	9,24
De 200 a menos de 500	13120	3925046	1,72	13,45
De 500 a menos de 1.000	4435	2996557	0,58	10,27
Acima de 2.500 ha			**0,14%**	**23,74 %**

Fonte: IBGE.Censo Agropecuário 1995-1996, Bahia - www.ibge.gov.br.
Elaboração: Projeto GeografAR, 2004.

GEOGRAFAR
Geografia dos Assentamentos na Área Rural

“A propriedade da terra no capitalismo não é, como parece, apenas um dado, um número, um tamanho.

A propriedade da terra é uma relação social”

(MARTINS, 1980, p. 42).

GEOGRAFAR
Geografia dos Assentamentos na Área Rural

A ESTRUTURA FUNDIÁRIA É A REPRESENTAÇÃO NUMÉRICA DA DIMENSÃO DA VIOLÊNCIA MANIFESTADA PELA APROPRIAÇÃO PRIVADA DA NATUREZA

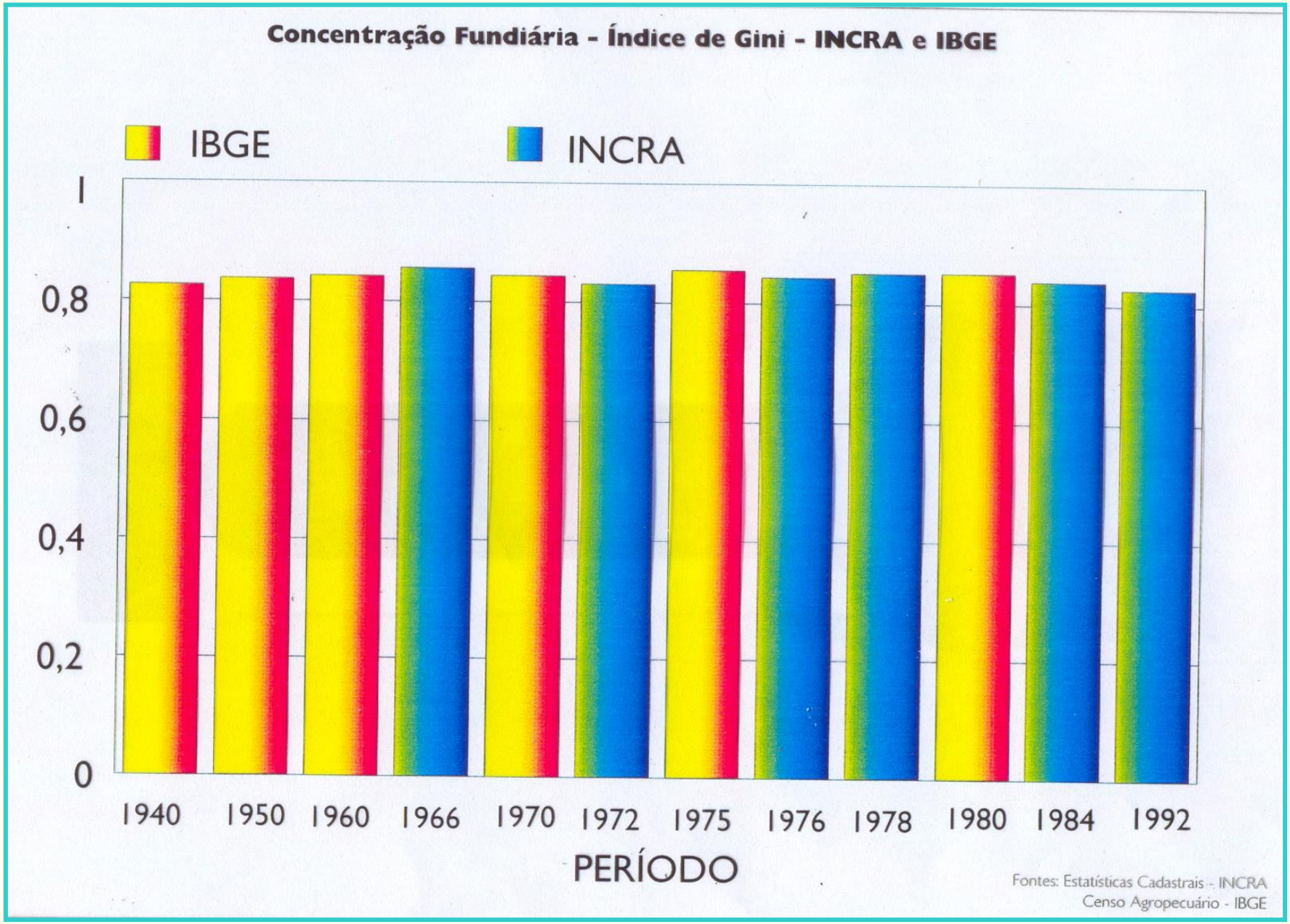

Atlas Fundiário Brasileiro, INCRA

GEOGRAFAR
Geografia dos Assentamentos na Área Rural

Índice de Gini. Bahia. 1920 a 2006

Ano	Índice de Gini
1920	0,734
1940	0,784
1950	0,794
1960	0,779
1970	0,795
1975	0,805
1980	0,821
1985	0,835
1995/96	0,829
2006	**0,838**

Fonte: IBGE: Censo Agropecuário 1920 a 2006
Elaboração: Projeto GeografAR, 2005.

GEOGRAFAR
Geografia dos Assentamentos na Área Rural

1940

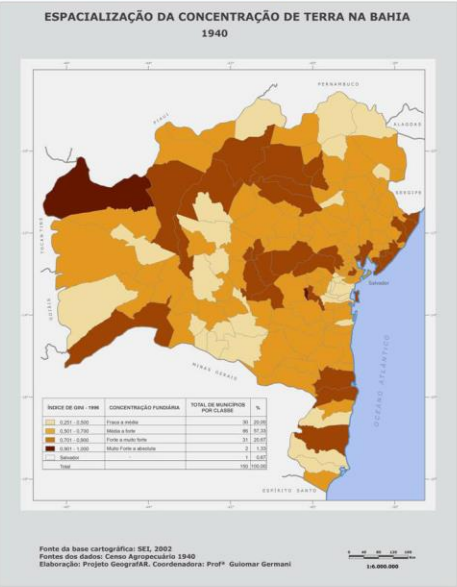

1960

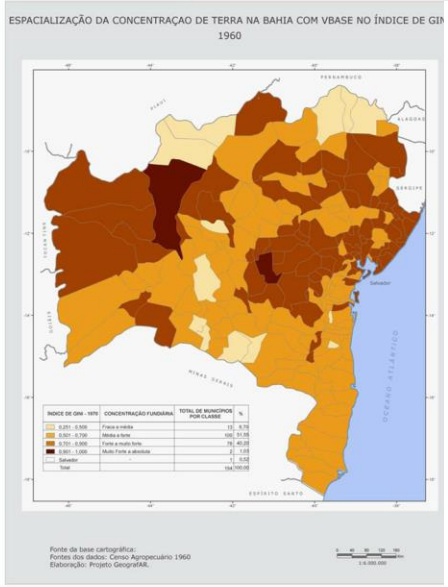

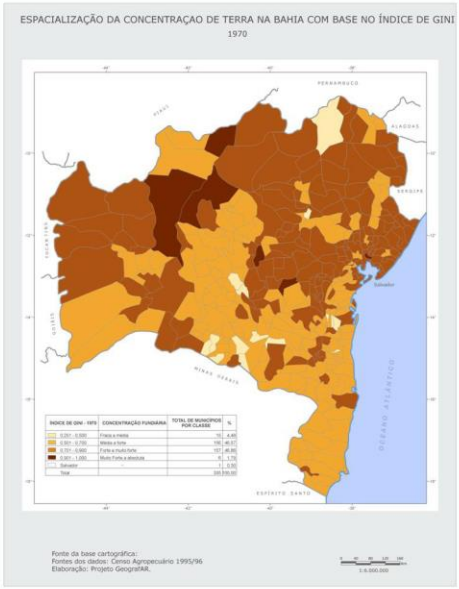

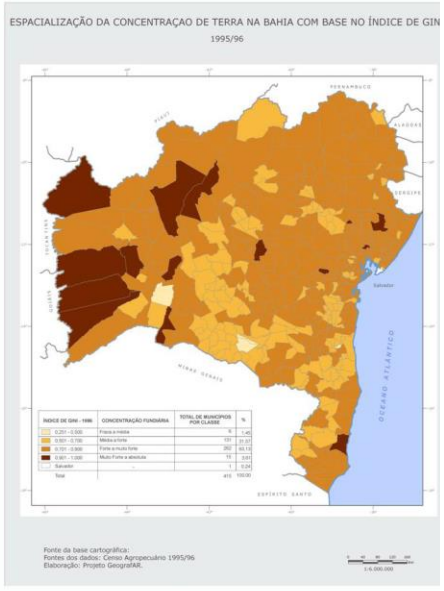

1970

1995

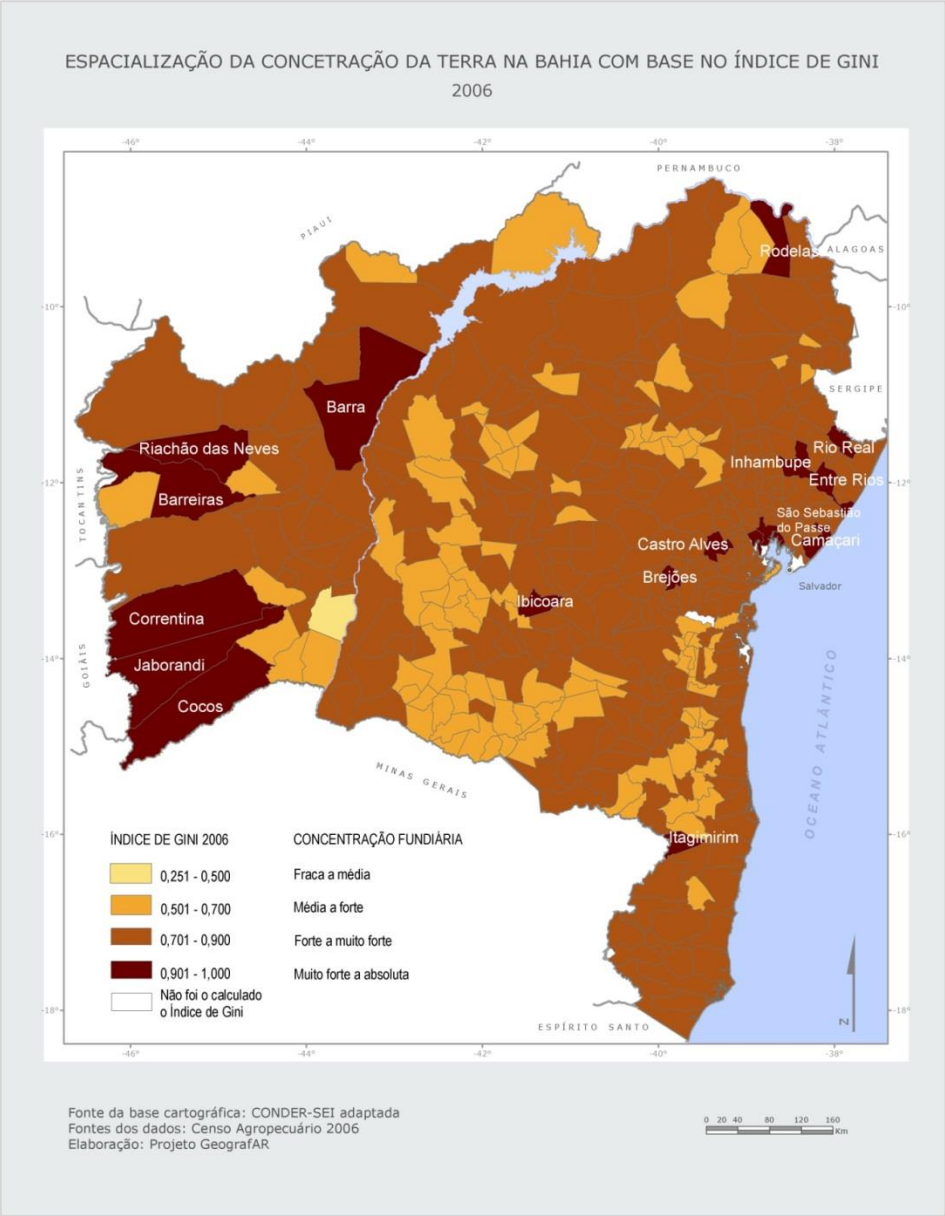

GEOGRAFAR
Geografia dos Assentamentos na Área Rural

Luta pela terra
GEOGRAFAR

REFORMA AGRÁRIA: UM PROCESSO LEGÍTIMO

"reforma" = *re* + *formare*

"existência, sentido"

"mudança, renovação"

"REORDENAÇÃO DO TERRITÓRIO AGRÁRIO"

(OLIVEIRA, 2006)

"posse e uso da terra" <-> "ação desapropriatória"

GEOGRAFAR
Geografia dos Assentamentos na Área Rural

Constituicão de 1988

Art. 184 – Compete à União desapropriar por interesse social, para fins de reforma agrária, o imóvel rural que não esteja cumprindo sua função social [...]

Art. 186 – A função social é cumprida quando a propriedade rural atende, simultâneamente, segundo critérios e graus de exigência estabelecidos em lei, aos seguintes requisitos:

- I – aproveitamento racional e adequado;
- II Utilização adequada dos recursos naturais disponíveis e preservação do meio ambiente;
- III – observância das disposições que regulam as relações de trabalho;
- IV – exploração que forneça o bem-estar dos proprietários e dos trabalhadores.

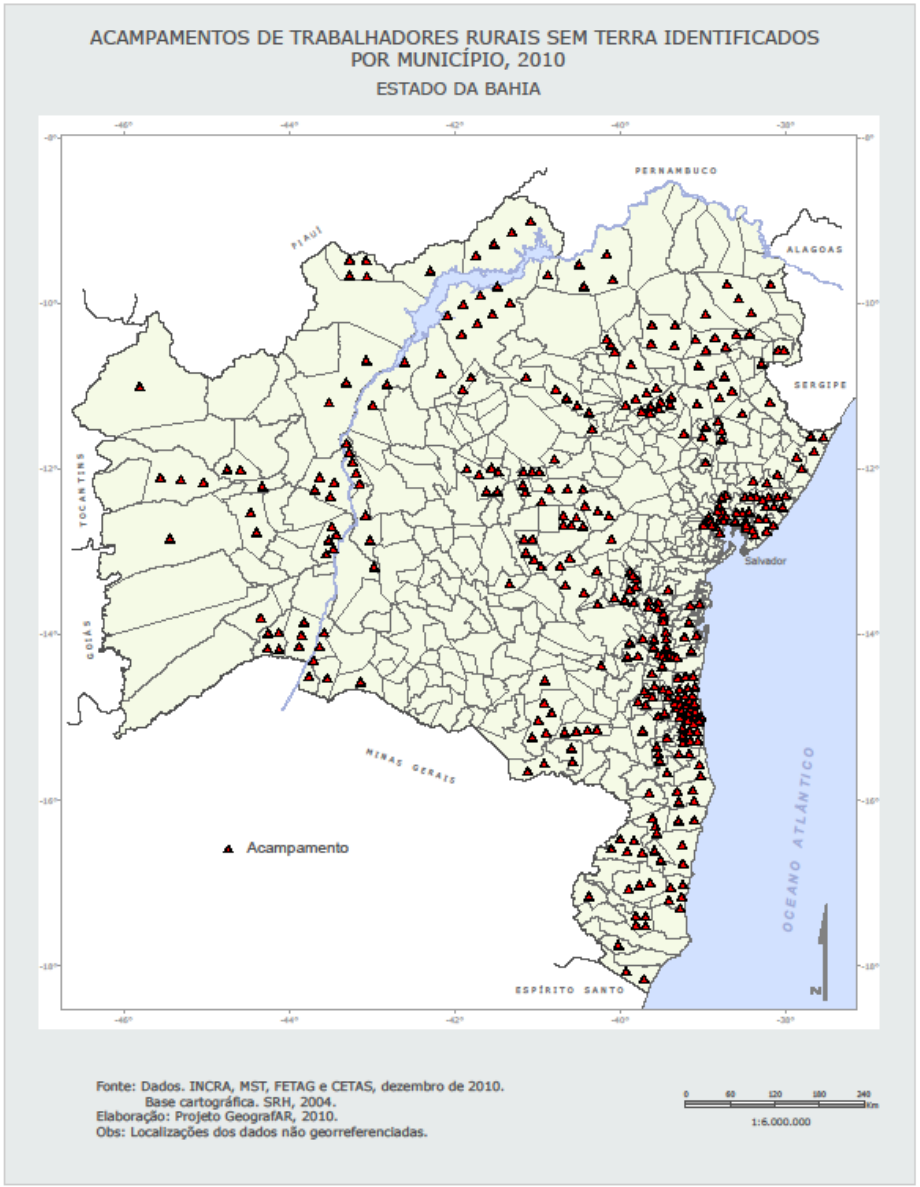

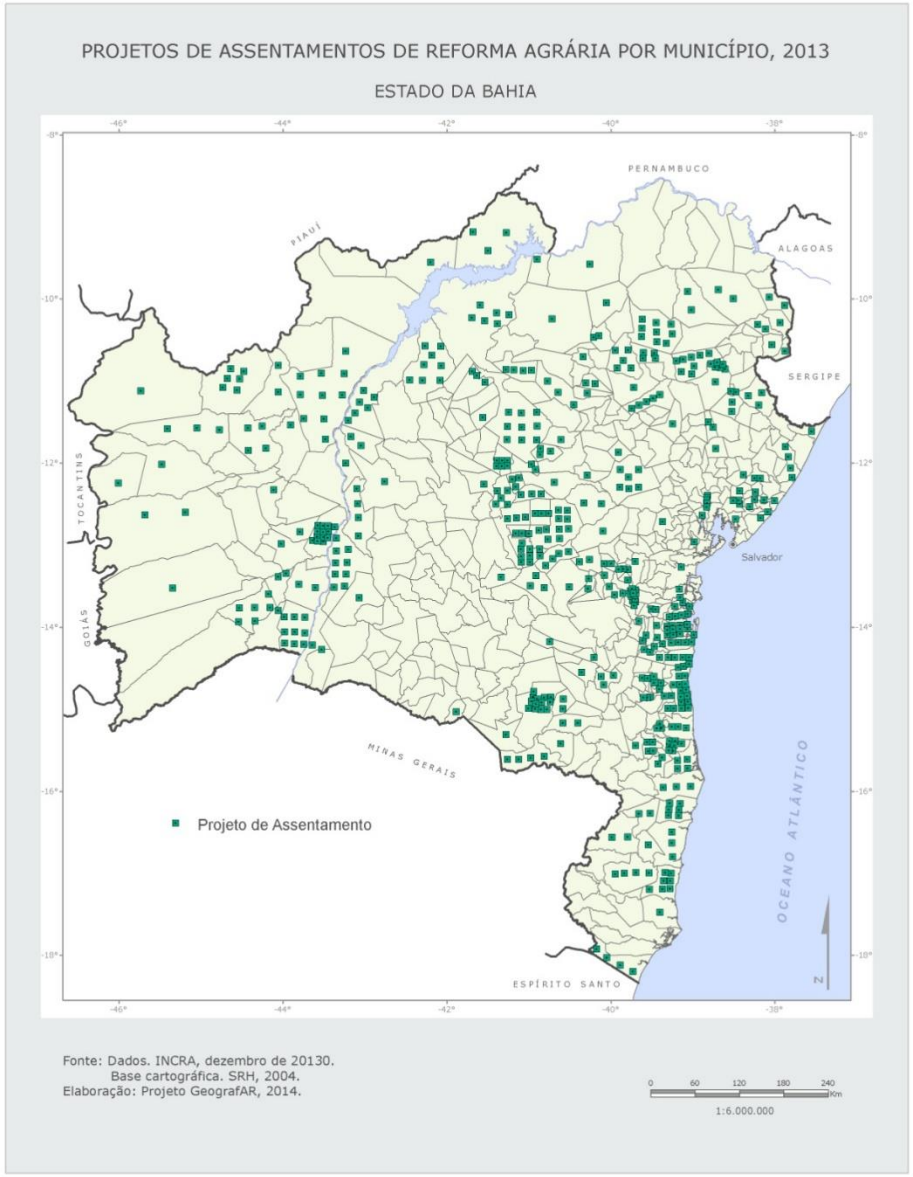

330 Acampamentos
35.739 famílias

523 P.Reforma Agrária
35.975 famílias

Fonte: SDM
Usuário:
Relatório: Rel_0227
Data: 18/08/2011

rme Fases de Implementação

01/01/1900 Até 18/08/2011

Área (ha)	Nº de Famílias (capac.)	Famílias Assent.	Fase	Ato de criação			Obtenção	
				Tipo	Nº	Data	Forma	Data
	UF: BA							
2.319,9511	**17**	**13**	03	POR	17	16/12/2009	Reconhecim	
678,7496	**14**	**11**	03	POR	55	16/12/2009	Reconhecim	
1.234,2003	**14**	**14**	03	POR	56	16/12/2009	Reconhecim	
1.443,0444	**43**	**43**	03	POR	57	16/12/2009	Reconhecim	
48,1488	**19**	**19**	03	POR	22	22/12/2009	Reconhecim	13/07/1990
1.402,9222	**35**	**28**	03	POR	16	26/03/2010	Desapropria	25/09/2008
1.225,5625	**24**	**21**	03	POR	79	04/11/2010	Desapropria	23/10/2008
582,0509	**20**	**20**	03	POR	081	19/11/2010	Desapropria	19/12/2007
2.095,7374	**57**	**20**	03	POR	84	22/12/2010	Desapropria	22/10/2008
1.734.019,1457	**48.610**	**41.669**						

GEOGRAFAR
Geografia dos Assentamentos na Área Rural

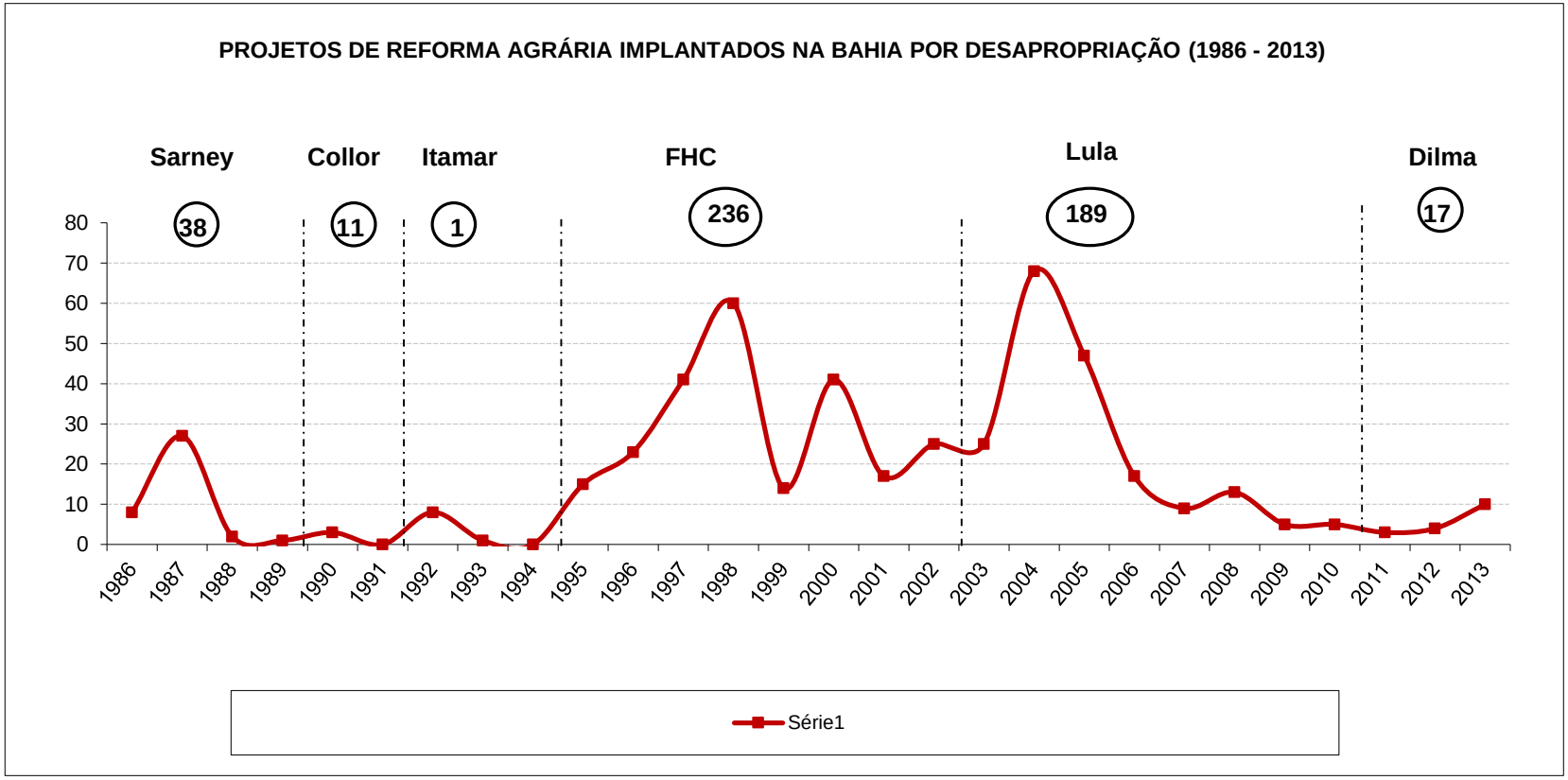

Fonte: INCRA, 2013.
Elaboração: Grupo GeografAR, 2014.

GEOGRAFAR
Geografia dos Assentamentos na Área Rural

Gráfico 3 - Estado da Bahia - 2013

Área dos Estabelecimentos Agropecuários X Áreas "reformadas"

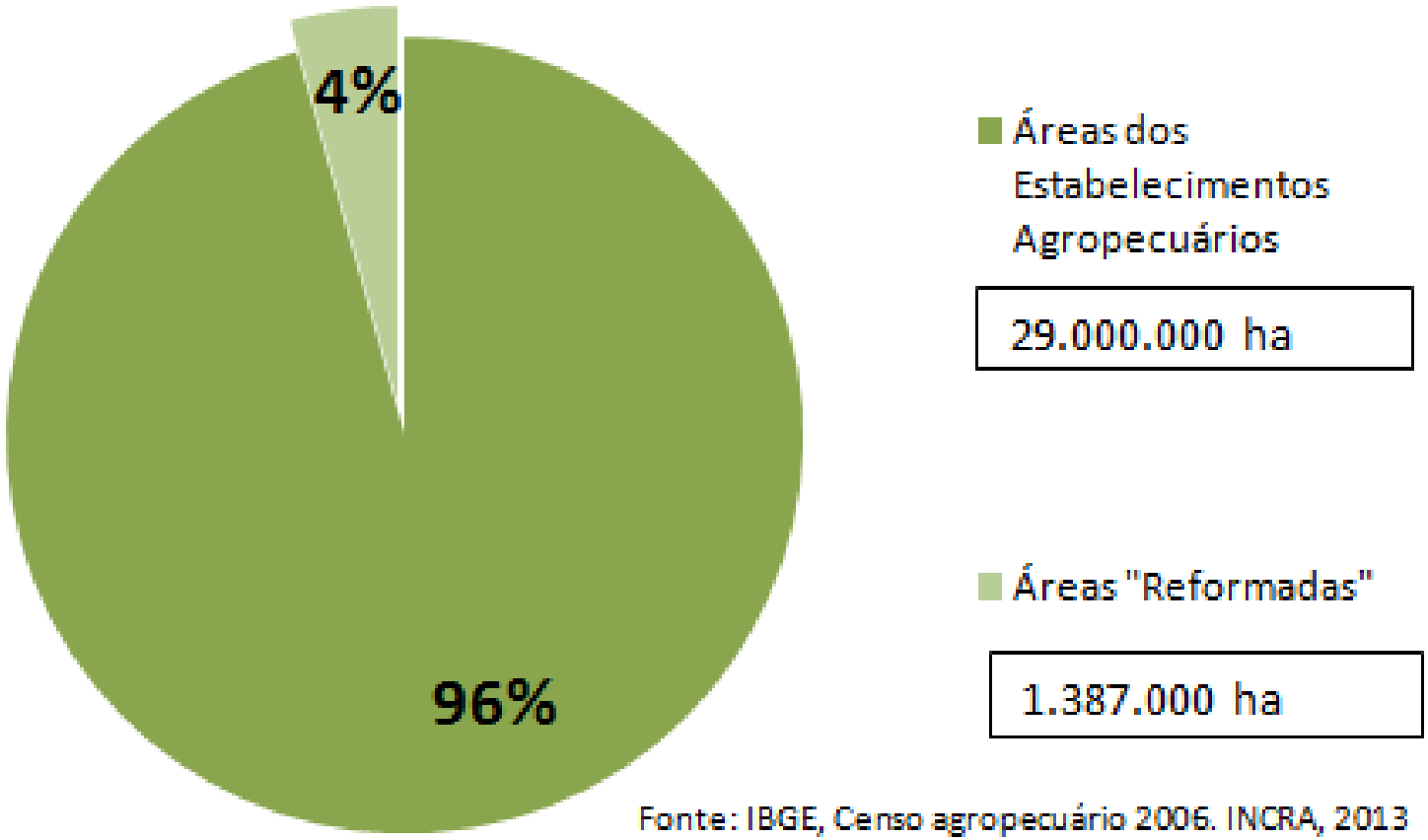

Fonte: IBGE, Censo agropecuário 2006. INCRA, 2013
Elaboração: GeografAR, 2014.

Área Total do Estado X Área "Reformada" Área Total do Estado 2012

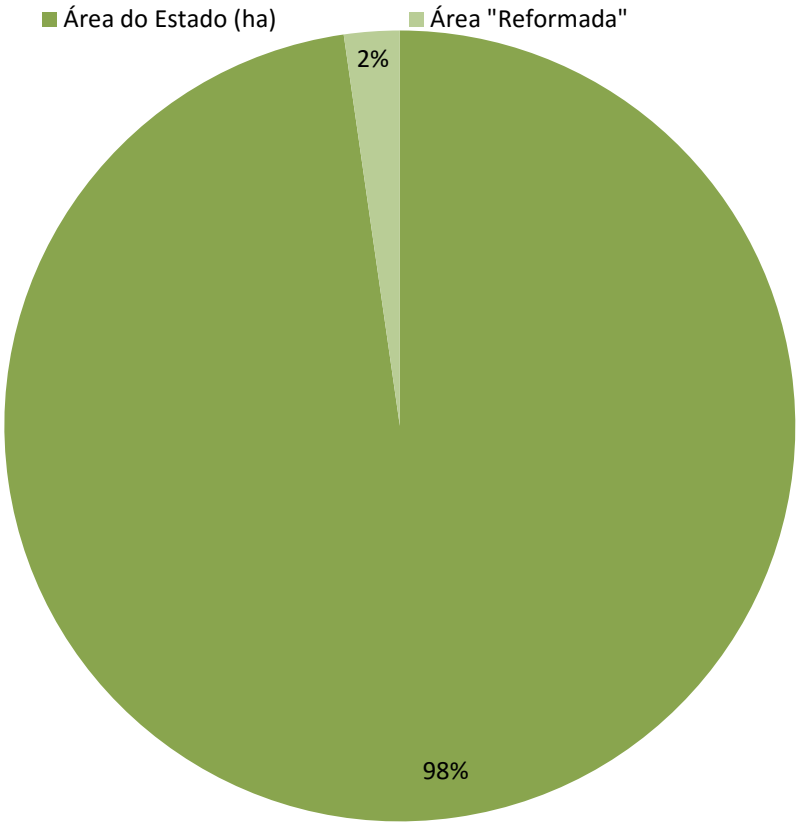

Fonte: IBGE, Censo Agropecuário, 2006.
Elaboração: Grupo GeografAR, 2014.

GEOGRAFAR
Geografia dos Assentamentos na Área Rural

O PLANO REGIONAL DE REFORMA AGRÁRIA DA BAHIA (PRRA-BA 2004)

IDENTIFICOU QUE No RITMO dado pela pressão dos movimentos sociais SERIAM NECESSÁRIOS 80 ANOS PARA ATENDER A ATUAL DEMANDA SOCIAL POR TERRA E REFORMA AGRÁRIA NA BAHIA.

PLANO NACIONAL DE REFORMA AGRÁRIA (PNRA 2003)

TERRAS PÚBLICAS POTENCIALMENTE DISPONÍVEIS PARA O PNRA

ESTIMATIVA DE TERRAS DEVOLUTAS SEGUNDO UNIDADES DA FEDERAÇÃO:

NA BAHIA: 55%

Como e o que estão produzindo?

De 38 PRA (em 1989) para 523 (em 2015)...

GEOGRAFAR
Geografia dos Assentamentos na Área Rural

Luta na terra

Permanência e resistência

Povos e Comunidades Tradicionais

GEOGRAFAR

330 Acampamentos

523 P. Reforma Agrária

111 Cédula da Terra

158 Crédito Fundiário

454 Fundo e Fecho de Pasto

674 Quilombolas(496 FCP)

237 Col/Assoc. Pescadores

28 Povos Indígenas

2.515 pontos de conflito

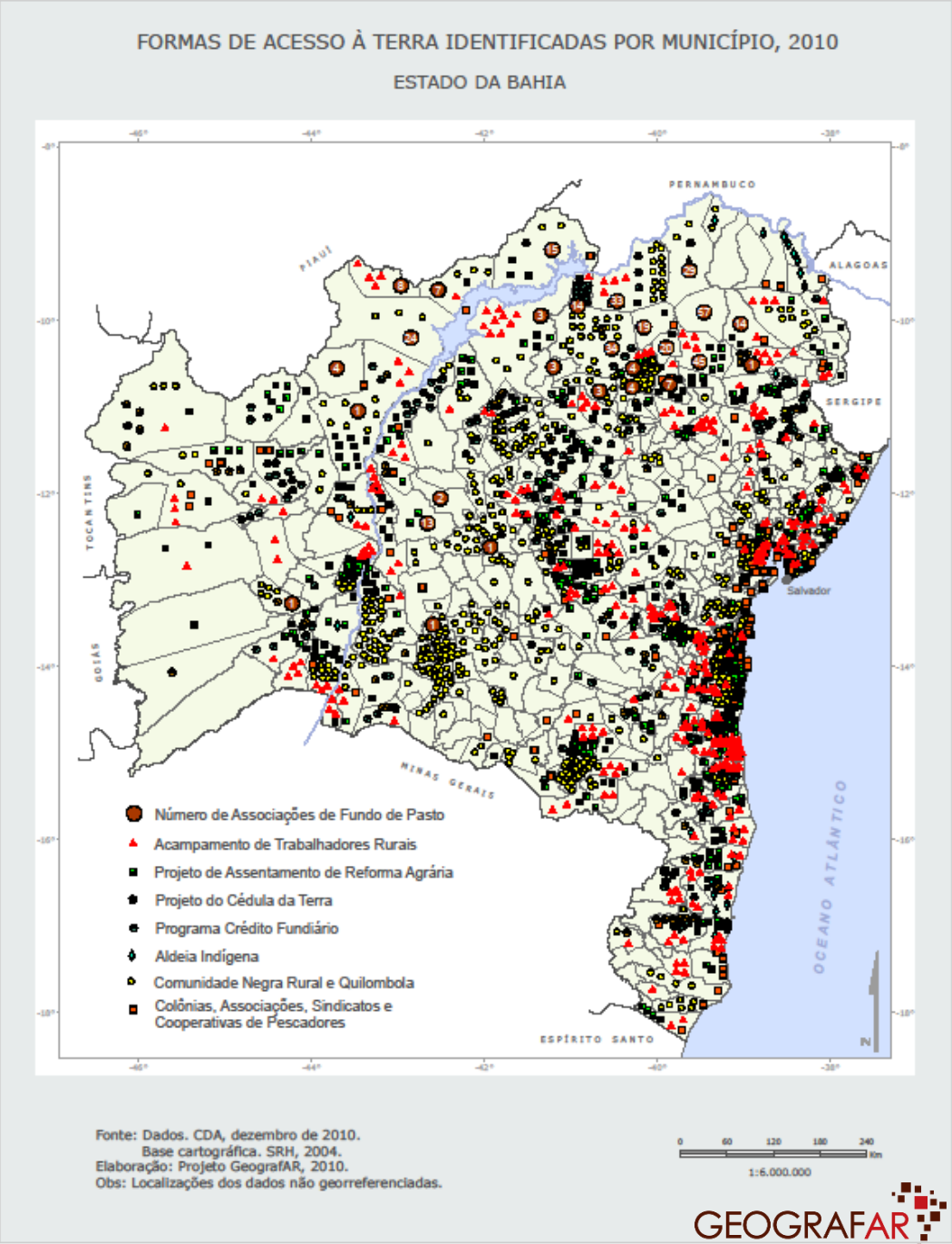

POPULAÇÃO E SITUAÇÃO JURÍDICA DOS POVOS E TERRITÓRIOS INDÍGENAS, 2012

ESTADO DA BAHIA

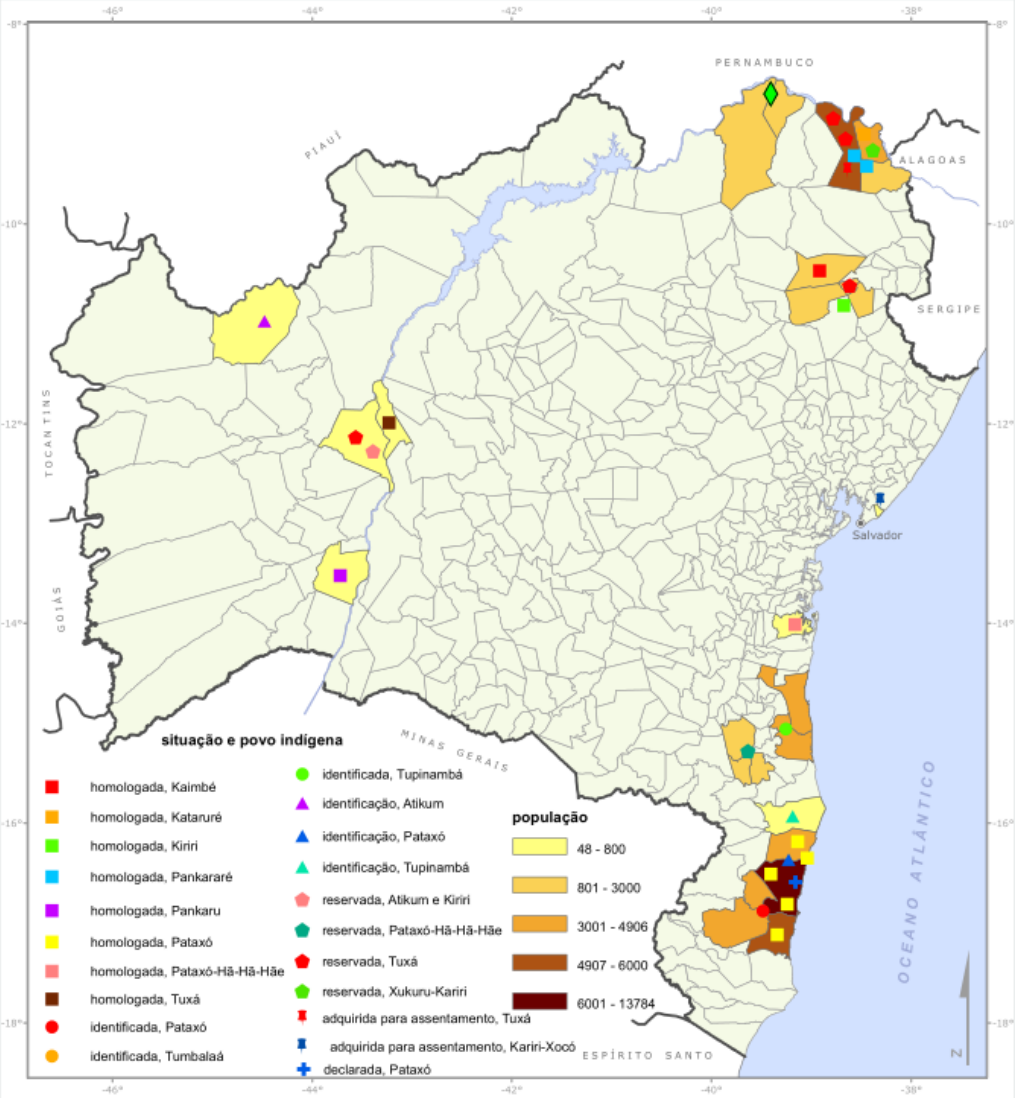

Fonte: Base cartográfica. SRH, 2004.
Elaboração: Projeto GeografAR, 2012.

0 60 120 180 240 Km

GEOGRAFAR
Geografia dos Assentamentos na Área Rural

Mapa das concessões de pesquisa e lavra na Bahia

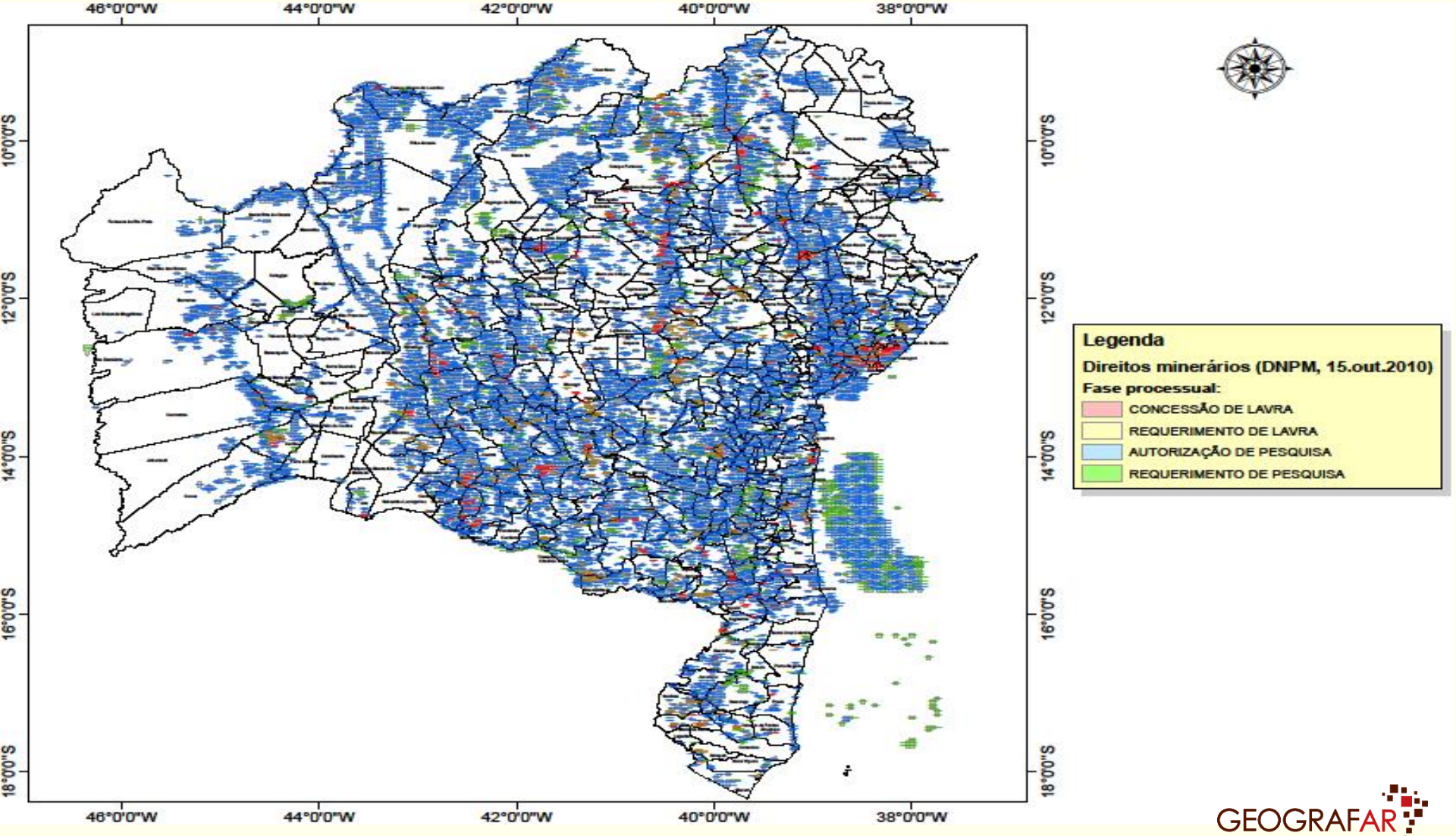

GEOGRAFAR
Geografia dos Assentamentos na Área Rural

Barragens e Açudes Construídos, em Construção e Projetados, por Bacia Hidrográfica

Estado da Bahia, 2010

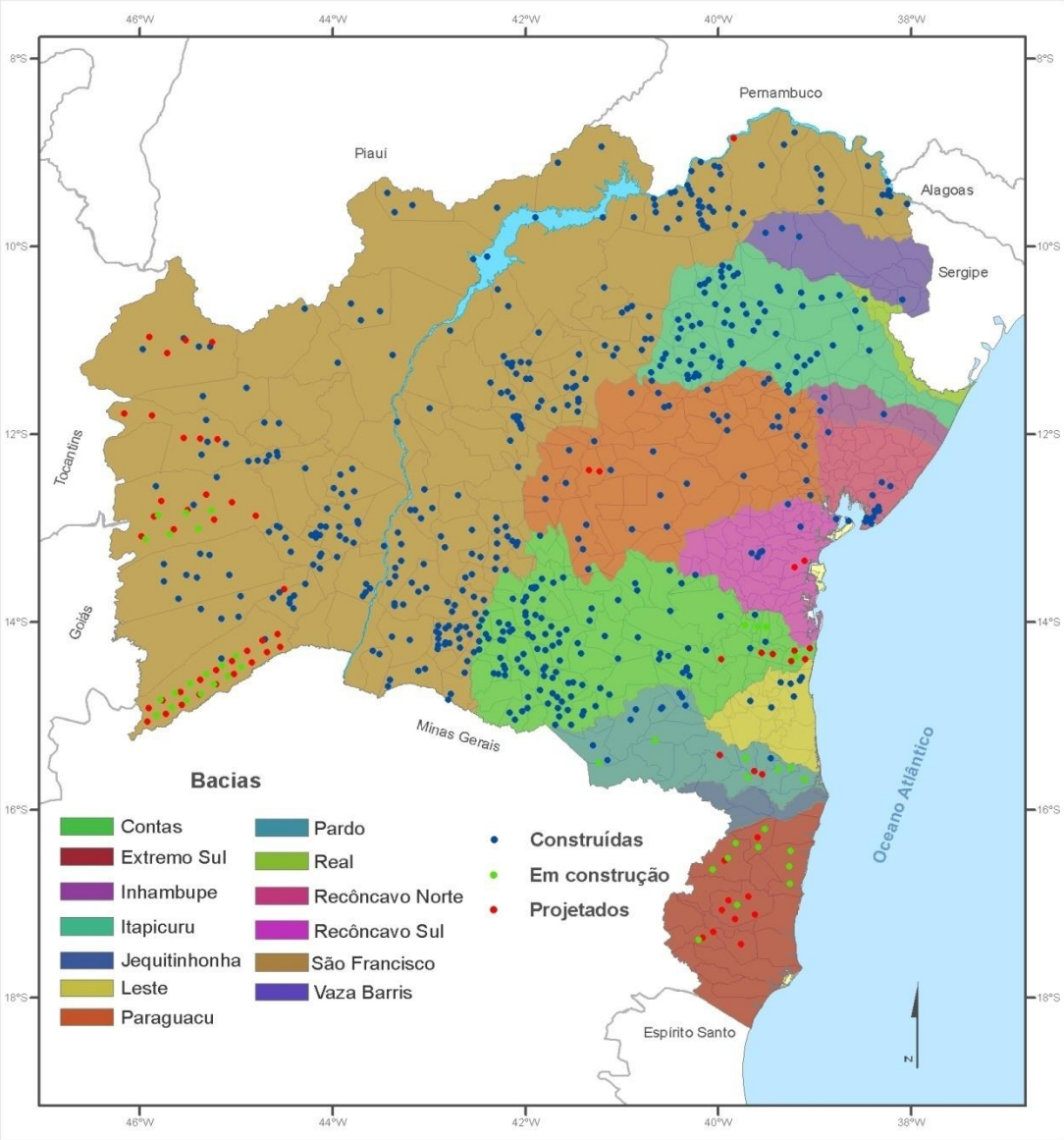

Fonte: Base Cartográfica. INGÁ, 2004.
Elaboração: Projeto GeografAR, 2010.

0 60 120 240 360 Km

1:6.000.000

GEOGRAFAR
Geografia dos Assentamentos na Área Rural

agrohidronegócio

GEOGRAFAR
Geografia dos Assentamentos na Área Rural

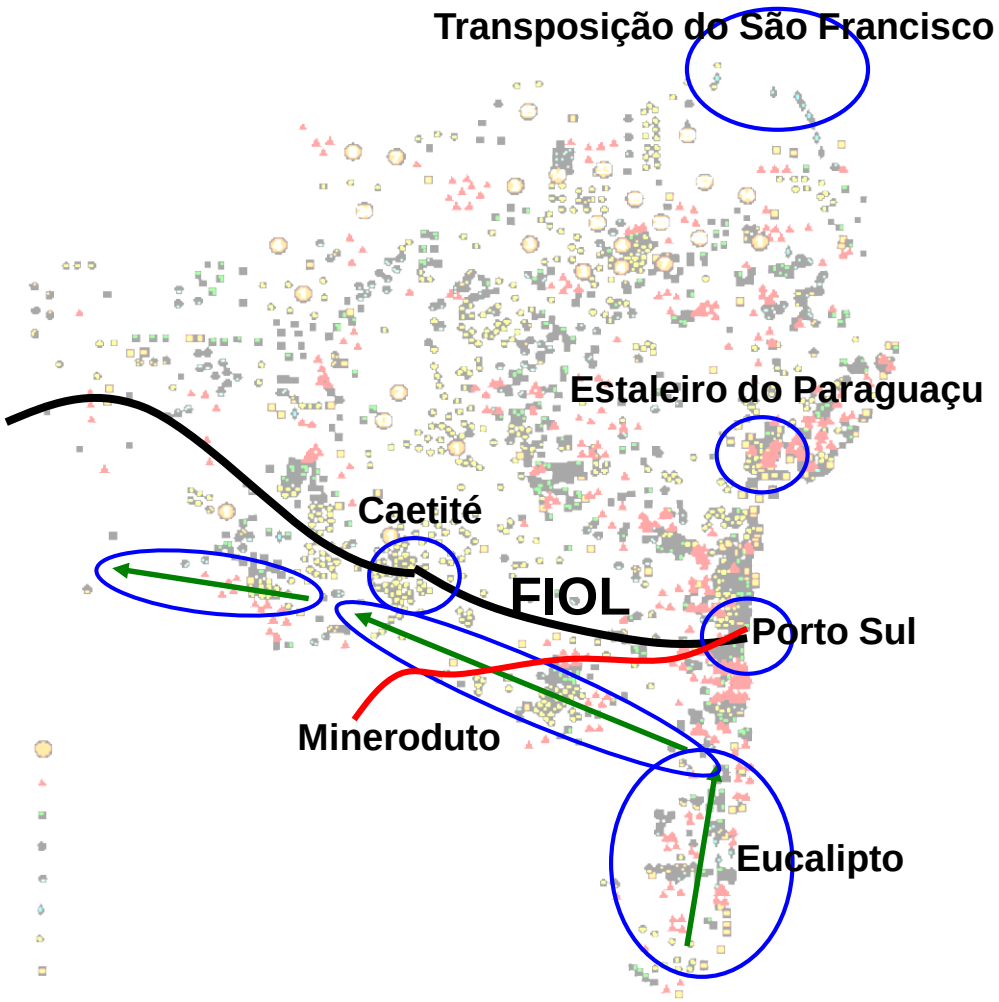

GEOGRAFAR
Geografia dos Assentamentos na Área Rural

CONFLITOS COM CONSTRUÇÃO DE BARRAGENS, COM GRANDES OBRAS E EM TERRAS DEVOLUTAS, 2011

ESTADO DA BAHIA

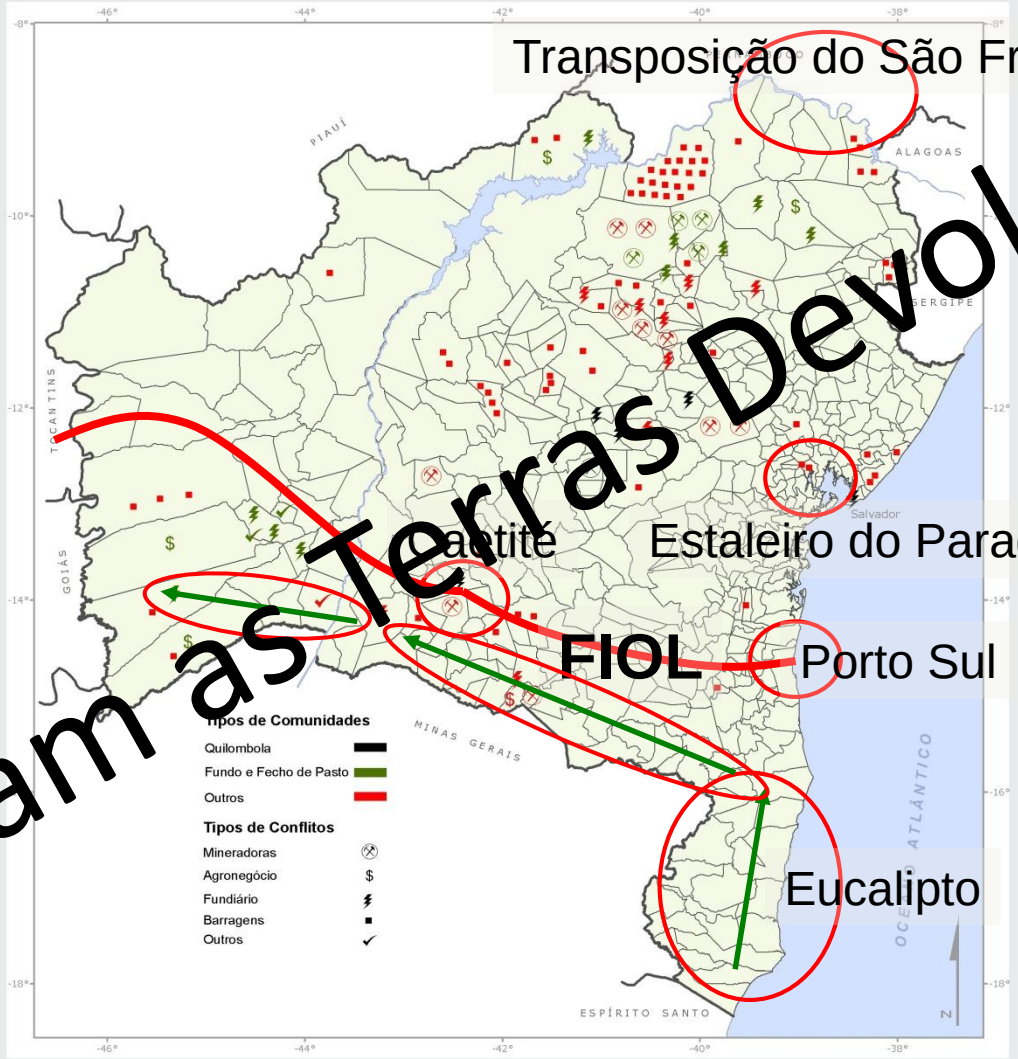

Fonte: Dados. Projeto GeografAR.
Base cartográfica. SRH, 2004.
Elaboração: Projeto GeografAR, 2011.

0 60 120 180 240 Km

1:6.000.000

GEOGRAFAR
Geografia dos Assentamentos na Área Rural

“ A produção capitalista só sabe desenvolver a técnica e a combinação do processo social de produção solapando, ao mesmo tempo, as duas fontes originais de toda riqueza: a terra e o homem”

(Marx –O Capital)

Municípios com trabalhadores em condições análogas a escrava resgatados e número de ocorrências, 2003 a 2012

ESTADO DA BAHIA

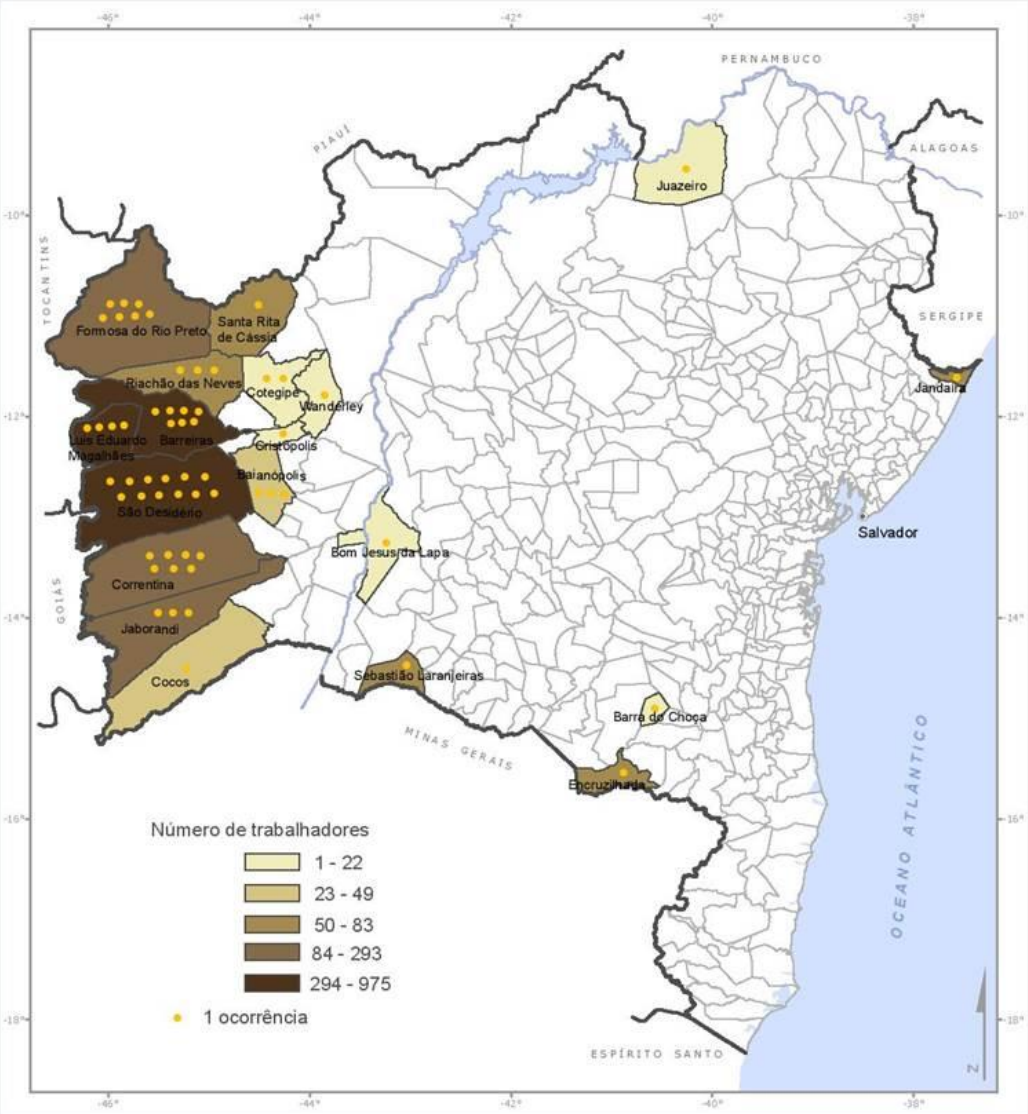

Fonte: Dados. Ministério do Trabalho e Emprego, Ministério Público do Trabalho, Polícia Federal e Polícia Rodoviária Federal
Base Cartográfica. SRH, 2004.
Elaboração: Projeto GeografAR, 2012.

0 60 120 180 240 Km

1:6.000.000

GEOGRAFAR
Geografia dos Assentamentos na Área Rural

Trabalhadores em condições análogas a de escravo Origem (seguro-desemprego) e Local de resgate, 2003 a 2013

ESTADO DA BAHIA

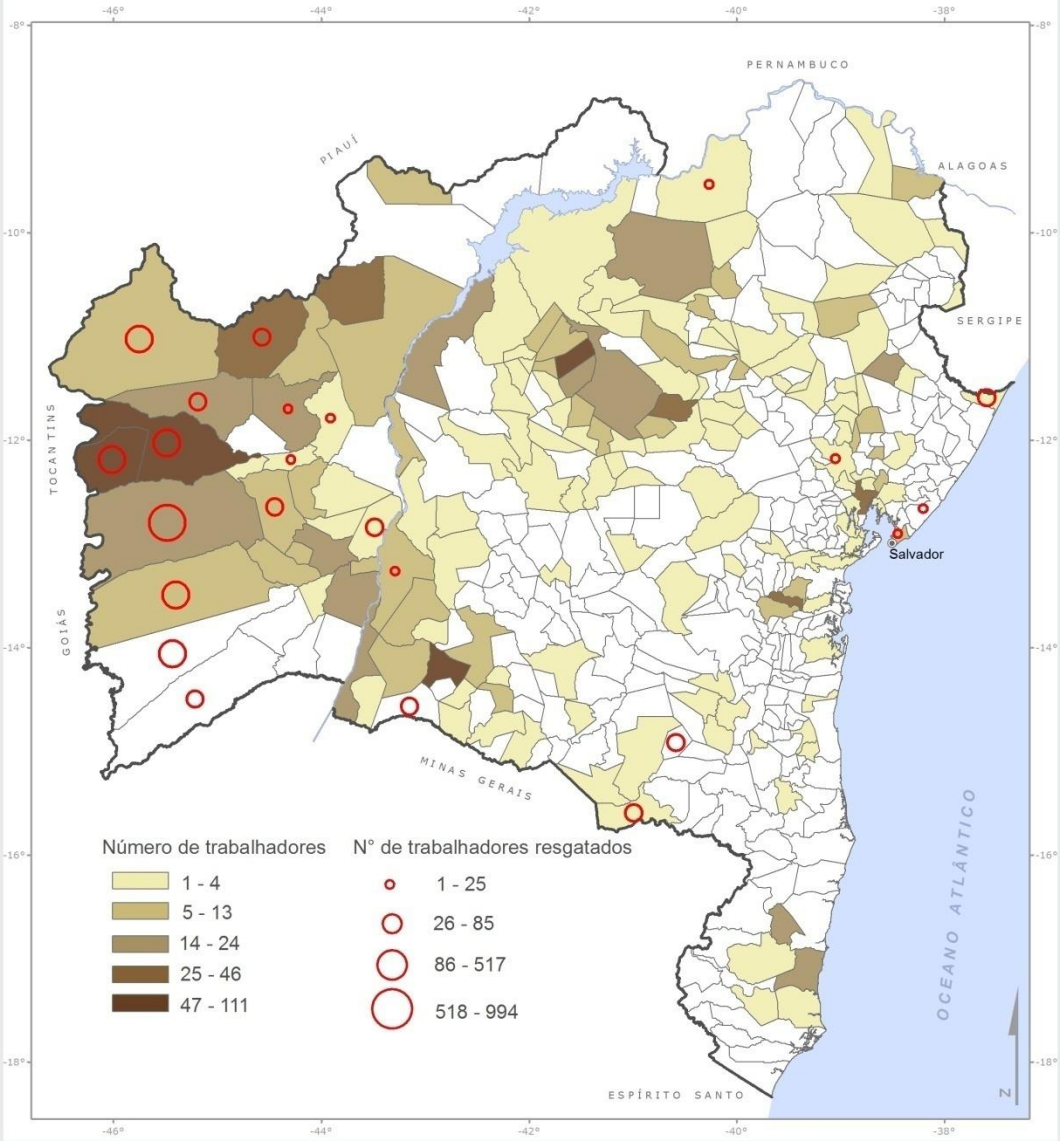

Fonte: Dados. SIT/MTE, Origem, 2005 a 2010, Local de resgate, 2003 a 2013.
Base Cartográfica. SRH, 2004.
Elaboração: Projeto GeografAR, 2013.

0 60 120 180 240 Km

1:6.000.000

GEOGRAFAR
Geografia dos Assentamentos na Área Rural

ESPAÇO GEOGRÁFICO COMO TOTALIDADE

- TERRA ÁGUA SUBSOLO AR

- CAMPO E CIDADE

GUERRA CONSTANTE E SEM TREGUA PELA DISPUTA E APROPRIAÇÃO DOS BENS NATURAIS

Acampados + Assentados + quilombolas + fundo e fecho de pasto + indígenas + pescadores artesanais + pequenos agricultores + posseiros atingidos por barragens, por eólicas, por parques, por mineradoras, por ferrovia, por estaleiro, por trabalho escravo ....

QUESTÃO AGRÁRIA

Dimensão territorial

Isto não minimiza ou simplifica a questão, mas potencializa a força da resistência

GEOGRAFAR
Geografia dos Assentamentos na Área Rural

NA GEOGRAFIA DA LUTA: “novos” sujeitos novos movimentos

GEOGRAFAR
Geografia dos Assentamentos na Área Rural

GEOGRAFAR
Geografia dos Assentamentos na Área Rural

No rio e no mar: pescador na luta!!!

No açude e na barragem: pescando a liberdade!!!

Hidronegócio: Resistir!!!

Cerca nas águas: Derrubar!!!

GEOGRAFAR
Geografia dos Assentamentos na Área Rural

NA VERDADE,
A QUESTÃO AGRÁRIA ENGOLE A TODOS E A TUDO,
QUEM SABE E QUEM NÃO SABE,
QUEM VÊ E QUEM NÃO VÊ,
QUEM QUER E QUEM NÃO QUER

(José de Souza Martins)

Obrigada!
www.geografar.ufba.br
GEOGRAFAR