Evolução do Índice de Gini e da Estrutura Fundiária de Iraquara (BA) 1970 - 2017

GEOGRAFAR
Geografia dos Assentamentos na Área Rural

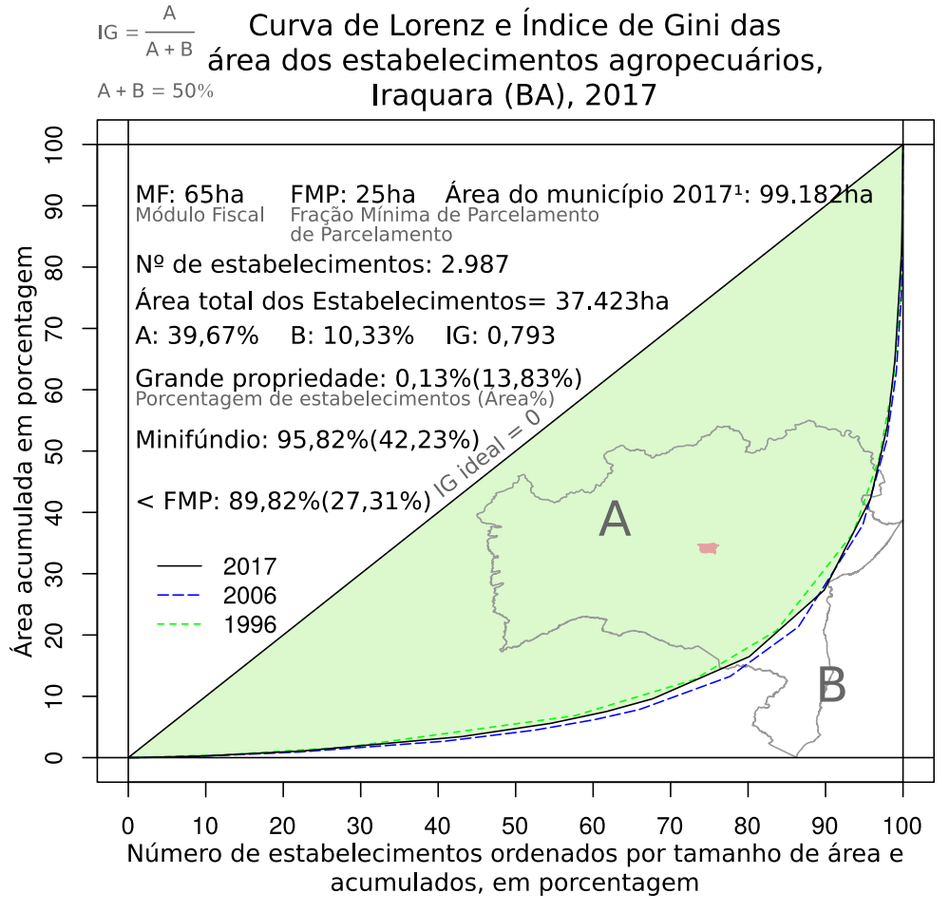

Fonte de dados: IBGE,INCRA

Elaboração: GeografAR 2020

¹Área do município em 2017, segundo IBGE.
Pode ter alterações nos anos anteriores.

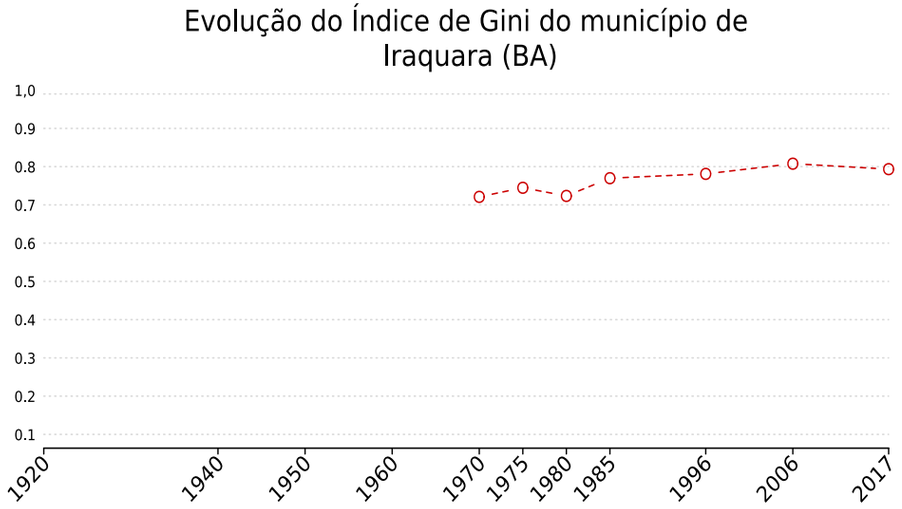

Município: Iraquara (BA)

anos	Índice de Gini
2017	0,793
2006	0,808
1996	0,781
1985	0,770
1980	0,723
1975	0,745
1970	0,721

Figura 1: Evolução da Estrutura Fundiária na Bahia

- ▷ || +

OBS.: Os controles só funcionam em alguns leitores de pdf como o Adobe Acrobat Reader.

Grupo de Pesquisa GeografAR - A Geografia dos Assentamentos na Área Rural (UFBa/IGEO/CNPq)
UFBA - Campus de Ondina - Instituto de Geociências, Sala 207-C Salvador(BA) Tel: (71) 3283-8572 e-mail: geografar_ba@gmail.com - www.geografar.ufba.br

Município: Iraquara (BA) Ano: 2017 MF[1]: 65(ha) FMP[2]: 25(ha) IG[3]: 0,793

Grupo de Área	Estabelecimento (nº)	Área (ha)	Estabelecimento (%)	Área (%)
Mais de 0 a menos de 0,1 ha	24	1	0,80	-
De 0,1 a menos de 0,2 ha	8	1	0,27	-
De 0,2 a menos de 0,5 ha	253	95	8,47	0,25
De 0,5 a menos de 1 ha	390	312	13,06	0,83
De 1 a menos de 2 ha	609	871	20,39	2,33
De 2 a menos de 3 ha	345	813	11,55	2,17
De 3 a menos de 4 ha	215	723	7,20	1,93
De 4 a menos de 5 ha	178	778	5,96	2,08
De 5 a menos de 10 ha	372	2.570	12,45	6,87
De 10 a menos de 20 ha	289	4.056	9,68	10,84
De 20 a menos de 50 ha	179	5.583	5,99	14,92
De 50 a menos de 100 ha	65	4.472	2,18	11,95
De 100 a menos de 200 ha	29	4.019	0,97	10,74
De 200 a menos de 500 ha	25	6.453	0,84	17,24
De 500 a menos de 1.000 ha	2	1.500	0,07	4,01
De 1.000 a menos de 2.500 ha	4	5.176	0,13	13,83
De 2.500 a menos de 10.000 ha	-	-	-	-
De 10.000 ha e mais	-	-	-	-
Produtor sem área	-	-	-	-
Total	**2.987**	**37.423***	**100***	**100**

* Somatória conforme o IBGE ou divergência por arredondamento.
[1] - Módulo Fiscal; [2] - Fração Mínima de Parcelamento; [3] - Índice de Gini.
Fonte: INCRA; IBGE. Censo Agropecuário, www.ibge.gov.br.
Elaboração: Projeto GeografAR, 2020/21.

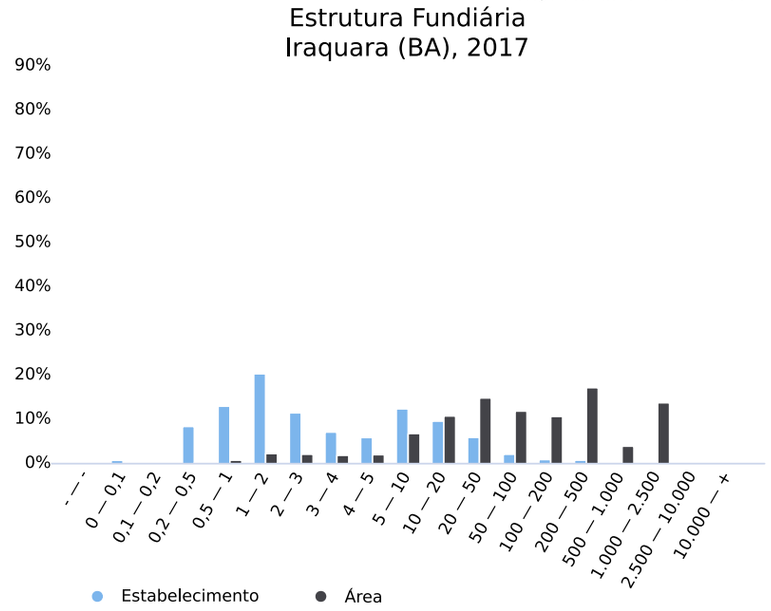

Município: Iraquara (BA) Ano: 2006 MF[1]: 65(ha) FMP[2]: 25(ha) IG[3]: 0,808

Grupo de Área	Estabelecimento (nº)	Área (ha)	Estabelecimento (%)	Área (%)
Mais de 0 a menos de 0,1 ha	37	1	1,12	-
De 0,1 a menos de 0,2 ha	15	2	0,45	-
De 0,2 a menos de 0,5 ha	231	95	6,97	0,23
De 0,5 a menos de 1 ha	441	365	13,32	0,88
De 1 a menos de 2 ha	623	895	18,81	2,16
De 2 a menos de 3 ha	387	919	11,68	2,22
De 3 a menos de 4 ha	257	876	7,76	2,11
De 4 a menos de 5 ha	189	826	5,71	1,99
De 5 a menos de 10 ha	388	2.742	11,71	6,62
De 10 a menos de 20 ha	292	4.100	8,82	9,89
De 20 a menos de 50 ha	275	8.417	8,30	20,31
De 50 a menos de 100 ha	102	6.963	3,08	16,80
De 100 a menos de 200 ha	41	5.632	1,24	13,59
De 200 a menos de 500 ha	21	6.172	0,63	14,89
De 500 a menos de 1000 ha	5	3.434	0,15	8,29
De 1000 a menos de 2500 ha	2	-	0,06	-
De 2500 ha e mais	1	-	0,03	-
Produtor sem área	5	-	0,15	-
Total	**3.312***	**50.707***	**100***	**100**

* Somatória conforme o IBGE ou divergência por arredondamento.
[1] - Módulo Fiscal; [2] - Fração Mínima de Parcelamento; [3] - Índice de Gini.
Fonte: INCRA; IBGE. Censo Agropecuário, www.ibge.gov.br.
Elaboração: Projeto GeografAR, 2020/21.

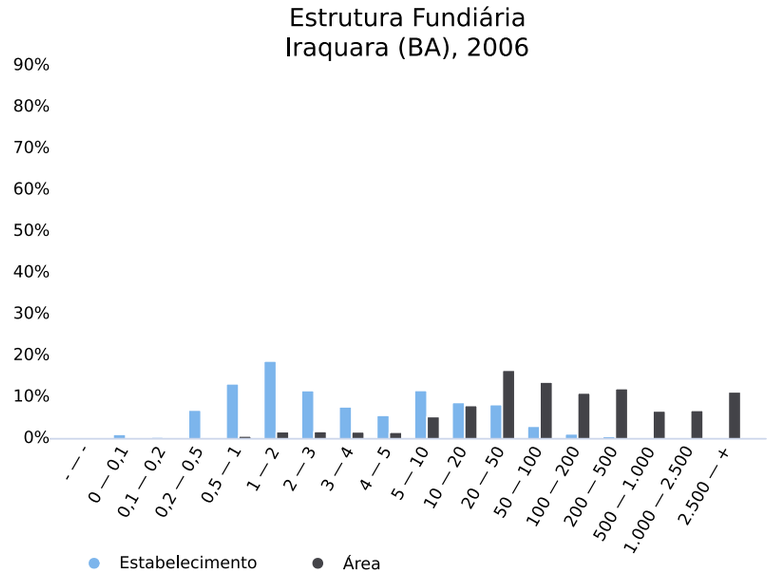

Município: Iraquara (BA) Ano: 1996 MF[1]: 65(ha) FMP[2]: 25(ha) IG[3]: 0,781

Grupo de Área	Estabelecimento (nº)	Área (ha)	Estabelecimento (%)	Área (%)
Menos de 1 ha	329	221	12,42	0,47
1 a menos de 2 ha	418	594	15,79	1,26
2 a menos de 5 ha	779	2.422	29,42	5,12
5 a menos de 10 ha	408	2.786	15,41	5,89
10 a menos de 20 ha	282	3.796	10,65	8,02
20 a menos de 50 ha	262	7.535	9,89	15,92
50 a menos de 100 ha	89	5.800	3,36	12,26
100 a menos de 200 ha	49	6.109	1,85	12,91
200 a menos de 500 ha	24	6.536	0,91	13,81
500 a menos de 1.000 ha	4	2.243	0,15	4,74
1.000 a menos de 2.000 ha	3	4.051	0,11	8,56
2.000 a menos de 5.000 ha	-	-	-	-
5.000 a menos de 10.000 ha	1	5.227	0,04	11,05
10.000 a menos de 100.000 ha	-	-	-	-
100.000 ha e mais	-	-	-	-
sem declaração	-	-	-	-
Total	**2.648**	**47.320**	**100***	**100**

* Divergência por arredondamento.
[1] - Módulo Fiscal; [2] - Fração Mínima de Parcelamento; [3] - Índice de Gini.
Fonte: INCRA; IBGE. Censo Agropecuário, www.ibge.gov.br.
Elaboração: Projeto GeografAR, 2020/21.

Estrutura Fundiária
Iraquara (BA), 1996

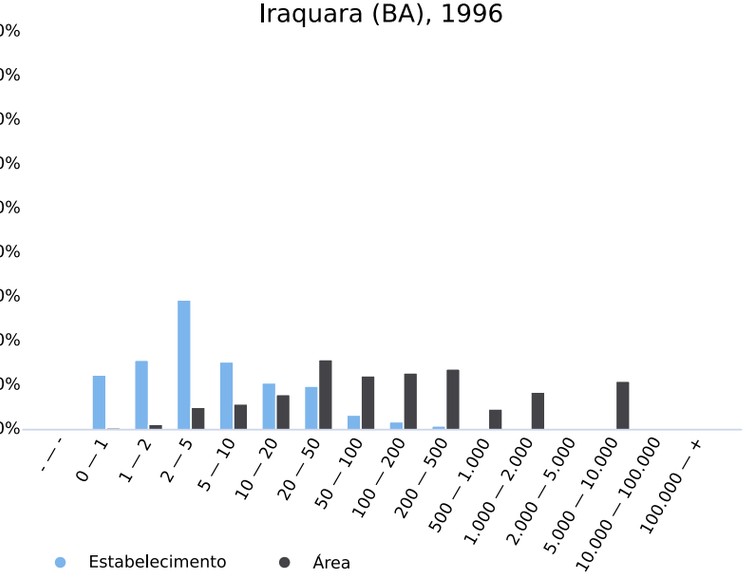

Município: Iraquara (BA) Ano: 1985 MF[1]: 65(ha) FMP[2]: 25(ha) IG[3]: 0,770

Grupo de Área	Estabelecimento (nº)	Área (ha)	Estabelecimento (%)	Área (%)
Mais de 0 a menos de 1	98	84	3,70	0,14
De 1 a menos de 2	480	717	18,11	1,21
De 2 a menos de 5	782	2.497	29,50	4,23
De 5 a menos de 10	450	3.183	16,97	5,39
De 10 a menos de 20	321	4.589	12,11	7,77
De 20 a menos de 50	311	9.411	11,73	15,93
De 50 a menos de 100	116	8.304	4,38	14,06
De 100 a menos de 200	56	7.674	2,11	12,99
De 200 a menos de 500	24	6.228	0,91	10,54
De 500 a menos de 1.000	10	6.978	0,38	11,81
De 1.000 a menos de 2.000	2	2.439	0,08	4,13
De 2.000 a menos de 5.000	-	-	-	-
De 5.000 a menos de 10.000	1	6.969	0,04	11,80
De 10.000 a menos de 100.000	-	-	-	-
De 100.000 a mais	-	-	-	-
Total	**2.651**	**59.073***	**100**	**100**

* Somatória conforme o IBGE.
[1] - Módulo Fiscal; [2] - Fração Mínima de Parcelamento; [3] - Índice de Gini.
Fonte: INCRA; IBGE. Censo Agropecuário, www.ibge.gov.br.
Elaboração: Projeto GeografAR, 2020/21.

Estrutura Fundiária
Iraquara (BA), 1985

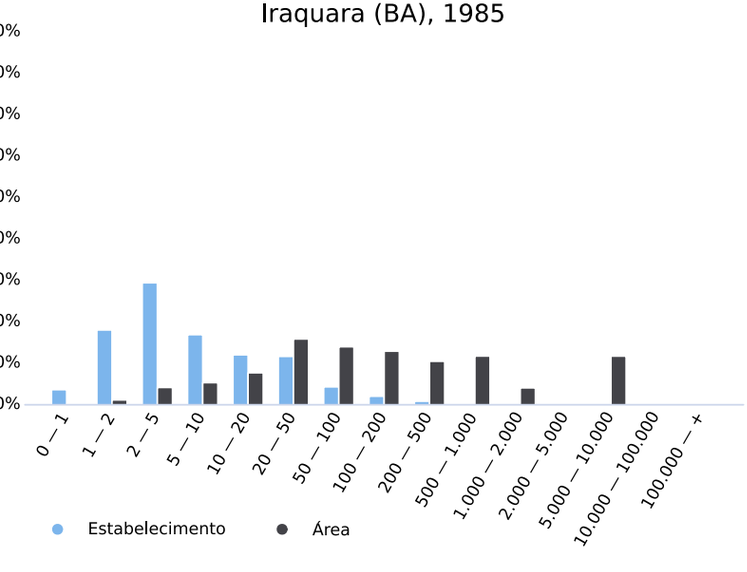

Município: Iraquara (BA) Ano: 1980 MF[1]: 65(ha) FMP[2]: 25(ha) IG[3]: 0,723

Grupo de Área	Estabelecimento (nº)	Área (ha)	Estabelecimento (%)	Área (%)
Mais de 0 a menos de 1	96	79	4,04	0,17
De 1 a menos de 2	394	601	16,59	1,33
De 2 a menos de 5	697	2.244	29,35	4,97
De 5 a menos de 10	412	2.937	17,35	6,50
De 10 a menos de 20	317	4.567	13,35	10,11
De 20 a menos de 50	284	8.769	11,96	19,41
De 50 a menos de 100	94	6.950	3,96	15,38
De 100 a menos de 200	43	5.985	1,81	13,25
De 200 a menos de 500	29	7.547	1,22	16,70
De 500 a menos de 1.000	9	5.500	0,38	12,17
De 1.000 a menos de 2.000	-	-	-	-
De 2.000 a menos de 5.000	-	-	-	-
De 5.000 a menos de 10.000	-	-	-	-
De 10.000 a menos de 100.000	-	-	-	-
De 100.000 a mais	-	-	-	-
Total	**2.375**	**45.179***	**100***	**100**

* Somatória conforme o IBGE ou divergência por arredondamento.
[1] - Módulo Fiscal; [2] - Fração Mínima de Parcelamento; [3] - Índice de Gini.
Fonte: INCRA; IBGE. Censo Agropecuário, www.ibge.gov.br.
Elaboração: Projeto GeografAR, 2020/21.

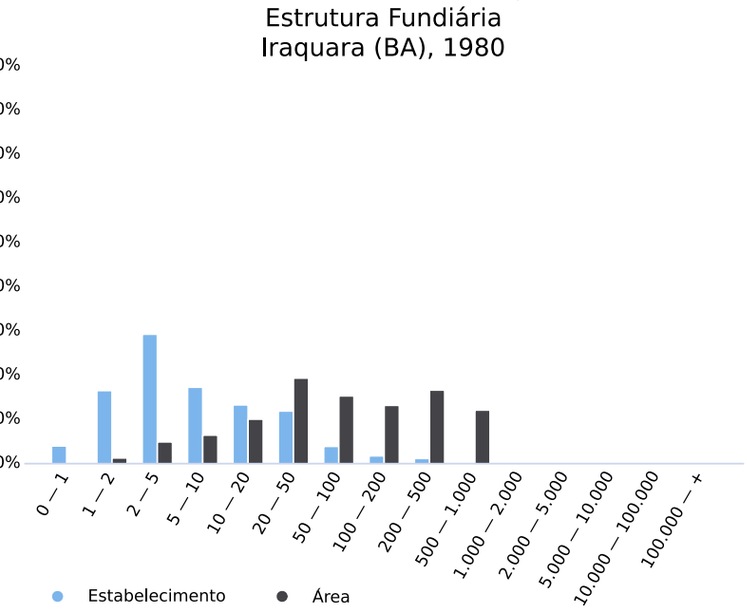

Município: Iraquara (BA) Ano: 1975 MF[1]: 65(ha) FMP[2]: 25(ha) IG[3]: 0,745

Grupo de Área	Estabelecimento (nº)	Área (ha)	Estabelecimento (%)	Área (%)
Mais de 0 a menos de 1	195	161	9,79	0,38
De 1 a menos de 2	243	369	12,20	0,88
De 2 a menos de 5	575	1.946	28,87	4,65
De 5 a menos de 10	328	2.416	16,47	5,77
De 10 a menos de 20	240	3.467	12,05	8,29
De 20 a menos de 50	254	7.605	12,75	18,17
De 50 a menos de 100	73	5.312	3,66	12,69
De 100 a menos de 200	47	6.717	2,36	16,05
De 200 a menos de 500	31	9.321	1,56	22,28
De 500 a menos de 1.000	5	3.223	0,25	7,70
De 1.000 a menos de 2.000	1	1.307	0,05	3,12
De 2.000 a menos de 5.000	-	-	-	-
De 5.000 a menos de 10.000	-	-	-	-
De 10.000 a menos de 100.000	-	-	-	-
De 100.000 a mais	-	-	-	-
Total	**1.992**	**41.844***	**100***	**100**

* Somatória conforme o IBGE ou divergência por arredondamento.
[1] - Módulo Fiscal; [2] - Fração Mínima de Parcelamento; [3] - Índice de Gini.
Fonte: INCRA; IBGE. Censo Agropecuário, www.ibge.gov.br.
Elaboração: Projeto GeografAR, 2020/21.

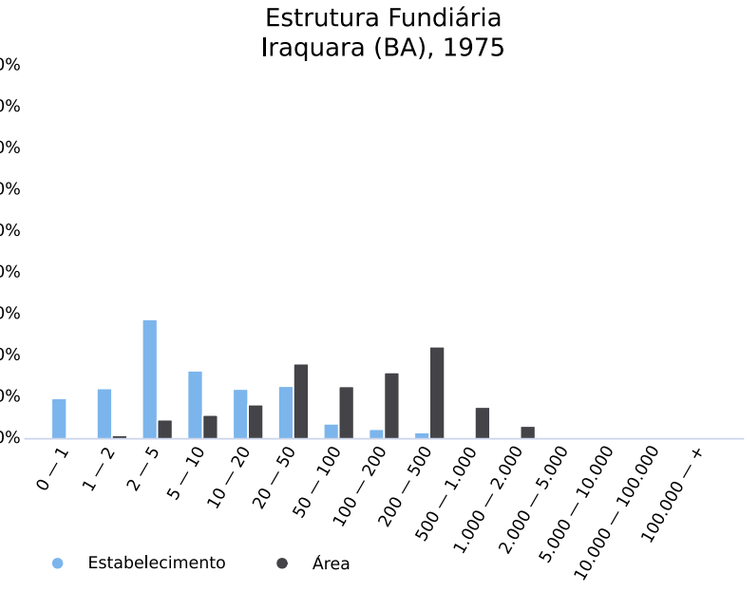

Município: Iraquara (BA) Ano: 1970 MF[1]: 65(ha) FMP[2]: 25(ha) IG[3]: 0,721

Grupo de Área	Estabelecimento (nº)	Área (ha)	Estabelecimento (%)	Área (%)
Mais de 0 a menos de 1	228	174	10,00	0,50
De 1 a menos de 2	333	492	14,60	1,40
De 2 a menos de 5	684	2.241	29,99	6,39
De 5 a menos de 10	391	2.868	17,14	8,18
De 10 a menos de 20	304	4.349	13,33	12,40
De 20 a menos de 50	230	7.000	10,08	19,97
De 50 a menos de 100	56	4.176	2,46	11,91
De 100 a menos de 200	31	4.416	1,36	12,60
De 200 a menos de 500	19	5.468	0,83	15,60
De 500 a menos de 1.000	4	2.569	0,18	7,33
De 1.000 a menos de 2.000	1	1.307	0,04	3,73
De 2.000 a menos de 5.000	-	-	-	-
De 5.000 a menos de 10.000	-	-	-	-
De 10.000 a menos de 100.000	-	-	-	-
De 100.000 a mais	-	-	-	-
Total	**2.281**	**35.060***	**100***	**100**
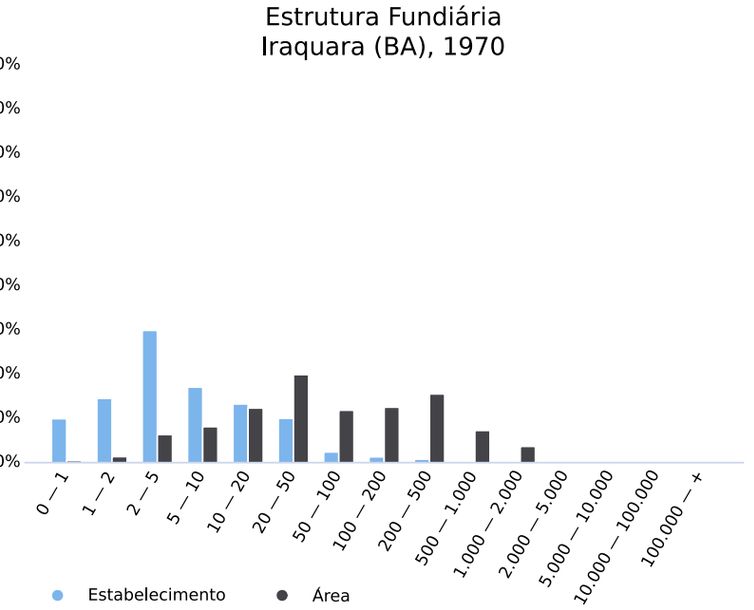
* Somatória conforme o IBGE ou divergência por arredondamento.
[1] - Módulo Fiscal; [2] - Fração Mínima de Parcelamento; [3] - Índice de Gini.
Fonte: INCRA; IBGE. Censo Agropecuário, www.ibge.gov.br.
Elaboração: Projeto GeografAR, 2020/21.