Evolução do Índice de Gini e da Estrutura Fundiária de Itapetinga (BA) 1960 - 2017

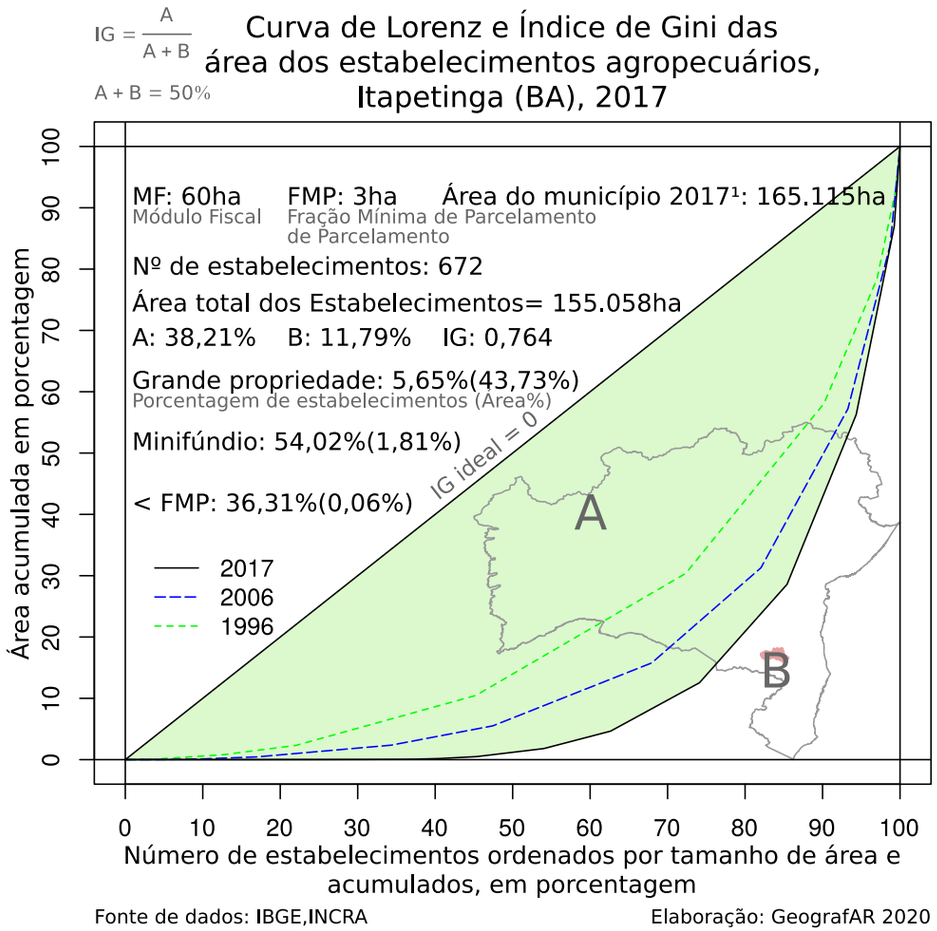

Fonte de dados: IBGE,INCRA

Elaboração: GeografAR 2020

¹Área do município em 2017, segundo IBGE.
Pode ter alterações nos anos anteriores.

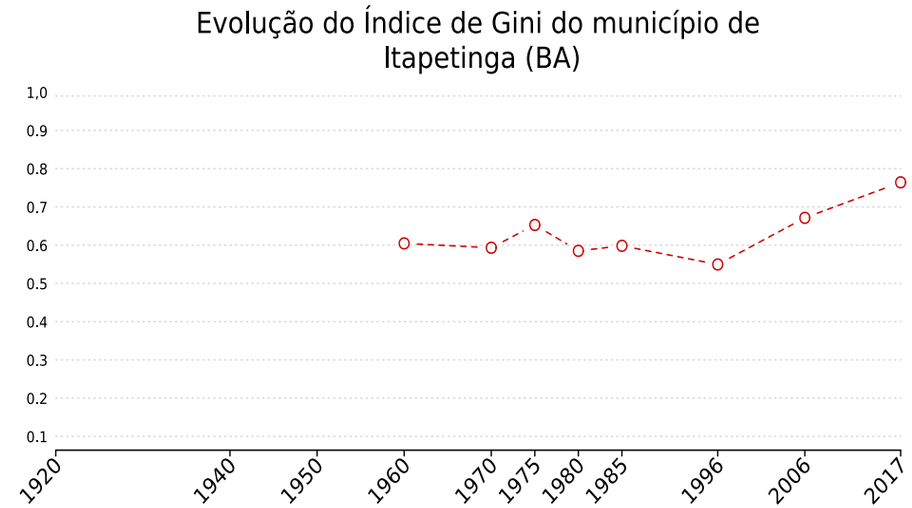

Município: Itapetinga (BA)

anos	Índice de Gini
2017	0,764
2006	0,671
1996	0,549
1985	0,598
1980	0,585
1975	0,653
1970	0,593
1960	0,605

Figura 1: Evolução da Estrutura Fundiária na Bahia

OBS.: Os controles só funcionam em alguns leitores de pdf como o Adobe Acrobat Reader.

Grupo de Pesquisa GeografAR - A Geografia dos Assentamentos na Área Rural (UFBa/IGEO/CNPq)
UFBA - Campus de Ondina - Instituto de Geociências, Sala 207-C Salvador(BA) Tel: (71) 3283-8572 e-mail: geografar_ba@gmail.com - www.geografar.ufba.br

Município: Itapetinga (BA) Ano: 2017 MF[1]: 60(ha) FMP[2]: 3(ha) IG[3]: 0,764

Grupo de Área	Estabelecimento (nº)	Área (ha)	Estabelecimento (%)	Área (%)
Mais de 0 a menos de 0,1 ha	62	2	9,23	-
De 0,1 a menos de 0,2 ha	44	6	6,55	-
De 0,2 a menos de 0,5 ha	69	21	10,27	0,01
De 0,5 a menos de 1 ha	37	23	5,51	0,01
De 1 a menos de 2 ha	23	28	3,42	0,02
De 2 a menos de 3 ha	9	20	1,34	0,01
De 3 a menos de 4 ha	5	17	0,74	0,01
De 4 a menos de 5 ha	3	12	0,45	0,01
De 5 a menos de 10 ha	21	156	3,12	0,10
De 10 a menos de 20 ha	32	492	4,76	0,32
De 20 a menos de 50 ha	58	2.022	8,63	1,30
De 50 a menos de 100 ha	58	4.415	8,63	2,85
De 100 a menos de 200 ha	77	12.226	11,46	7,88
De 200 a menos de 500 ha	76	24.887	11,31	16,05
De 500 a menos de 1.000 ha	60	42.920	8,93	27,68
De 1.000 a menos de 2.500 ha	33	47.630	4,91	30,72
De 2.500 a menos de 10.000 ha	5	20.181	0,74	13,02
De 10.000 ha e mais	-	-	-	-
Produtor sem área	-	-	-	-
Total	**672***	**155.059**	**100***	**100**

* Somatória conforme o IBGE ou divergência por arredondamento.
[1] - Módulo Fiscal; [2] - Fração Mínima de Parcelamento; [3] - Índice de Gini.
Fonte: INCRA; IBGE. Censo Agropecuário, www.ibge.gov.br.
Elaboração: Projeto GeografAR, 2020/21.

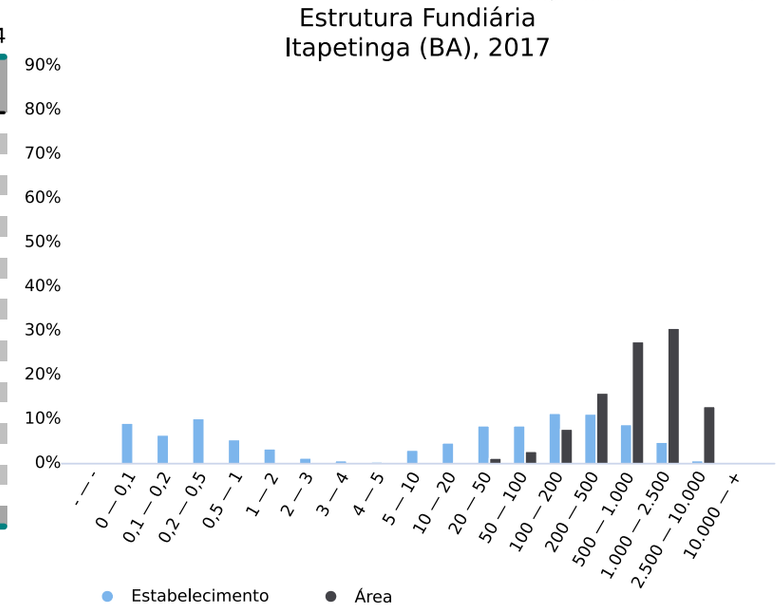

Município: Itapetinga (BA) Ano: 2006 MF[1]: 60(ha) FMP[2]: 3(ha) IG[3]: 0,671

Grupo de Área	Estabelecimento (nº)	Área (ha)	Estabelecimento (%)	Área (%)
Mais de 0 a menos de 0,1 ha	-	-	-	-
De 0,1 a menos de 0,2 ha	-	-	-	-
De 0,2 a menos de 0,5 ha	-	-	-	-
De 0,5 a menos de 1 ha	2	-	0,64	-
De 1 a menos de 2 ha	7	9	2,24	0,01
De 2 a menos de 3 ha	4	9	1,28	0,01
De 3 a menos de 4 ha	1	-	0,32	-
De 4 a menos de 5 ha	4	17	1,28	0,02
De 5 a menos de 10 ha	11	87	3,53	0,09
De 10 a menos de 20 ha	21	309	6,73	0,32
De 20 a menos de 50 ha	54	1.844	17,31	1,91
De 50 a menos de 100 ha	41	3.048	13,14	3,15
De 100 a menos de 200 ha	64	9.917	20,51	10,26
De 200 a menos de 500 ha	44	14.993	14,10	15,52
De 500 a menos de 1000 ha	35	25.046	11,22	25,92
De 1000 a menos de 2500 ha	17	25.765	5,45	26,66
De 2500 ha e mais	4	15.584	1,28	16,13
Produtor sem área	3	-	0,96	-
Total	**312***	**96.631***	**100**	**100**

* Somatória conforme o IBGE.
[1] - Módulo Fiscal; [2] - Fração Mínima de Parcelamento; [3] - Índice de Gini.
Fonte: INCRA; IBGE. Censo Agropecuário, www.ibge.gov.br.
Elaboração: Projeto GeografAR, 2020/21.

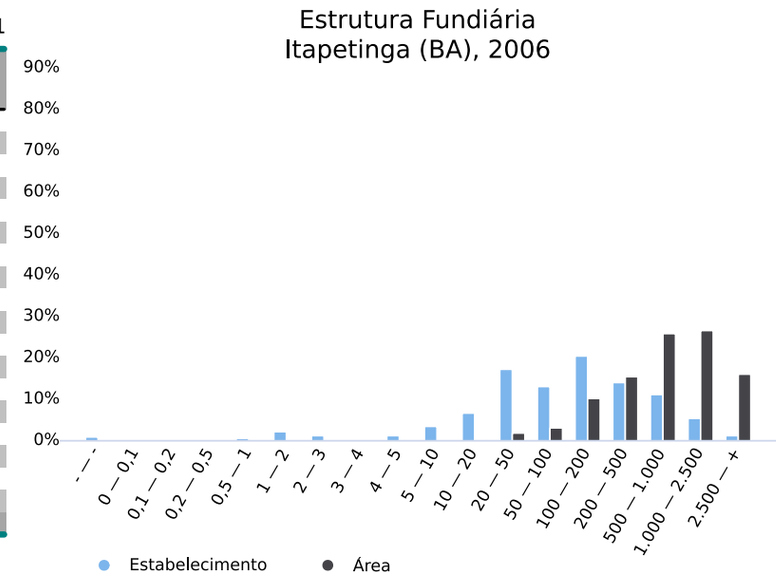

Município: Itapetinga (BA) Ano: 1996 MF[1]: 60(ha) FMP[2]: 3(ha) IG[3]: 0,549

Grupo de Área	Estabelecimento (nº)	Área (ha)	Estabelecimento (%)	Área (%)
Menos de 1 ha	1	-	0,30	-
1 a menos de 2 ha	1	2	0,30	-
2 a menos de 5 ha	1	4	0,30	-
5 a menos de 10 ha	3	22	0,89	0,01
10 a menos de 20 ha	8	121	2,38	0,08
20 a menos de 50 ha	29	1.111	8,63	0,73
50 a menos de 100 ha	31	2.275	9,23	1,50
100 a menos de 200 ha	78	12.385	23,21	8,14
200 a menos de 500 ha	91	30.243	27,08	19,89
500 a menos de 1.000 ha	60	42.141	17,86	27,71
1.000 a menos de 2.000 ha	23	30.882	6,85	20,31
2.000 a menos de 5.000 ha	8	21.836	2,38	14,36
5.000 a menos de 10.000 ha	2	11.046	0,60	7,26
10.000 a menos de 100.000 ha	-	-	-	-
100.000 ha e mais	-	-	-	-
sem declaração	-	-	-	-
Total	**336***	**152.069***	**100***	**100**

* Somatória conforme o IBGE ou divergência por arredondamento.
[1] - Módulo Fiscal; [2] - Fração Mínima de Parcelamento; [3] - Índice de Gini.
Fonte: INCRA; IBGE. Censo Agropecuário, www.ibge.gov.br.
Elaboração: Projeto GeografAR, 2020/21.

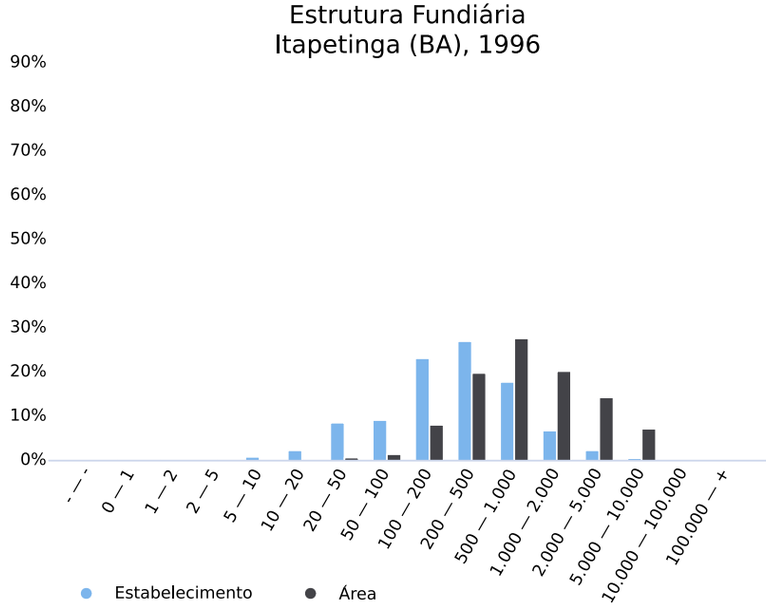

Município: Itapetinga (BA) Ano: 1985 MF[1]: 60(ha) FMP[2]: 3(ha) IG[3]: 0,598

Grupo de Área	Estabelecimento (nº)	Área (ha)	Estabelecimento (%)	Área (%)
Mais de 0 a menos de 1	8	3	2,12	-
De 1 a menos de 2	2	2	0,53	-
De 2 a menos de 5	14	47	3,70	0,03
De 5 a menos de 10	8	55	2,12	0,03
De 10 a menos de 20	6	74	1,59	0,04
De 20 a menos de 50	29	1.073	7,67	0,63
De 50 a menos de 100	41	2.910	10,85	1,72
De 100 a menos de 200	72	11.395	19,05	6,74
De 200 a menos de 500	98	30.893	25,93	18,27
De 500 a menos de 1.000	60	43.039	15,87	25,45
De 1.000 a menos de 2.000	25	33.432	6,61	19,77
De 2.000 a menos de 5.000	12	30.247	3,17	17,88
De 5.000 a menos de 10.000	3	15.963	0,79	9,44
De 10.000 a menos de 100.000	-	-	-	-
De 100.000 a mais	-	-	-	-
Total	**378**	**169.133**	**100**	**100**

[1] - Módulo Fiscal; [2] - Fração Mínima de Parcelamento; [3] - Índice de Gini.
Fonte: INCRA; IBGE. Censo Agropecuário, www.ibge.gov.br.
Elaboração: Projeto GeografAR, 2020/21.

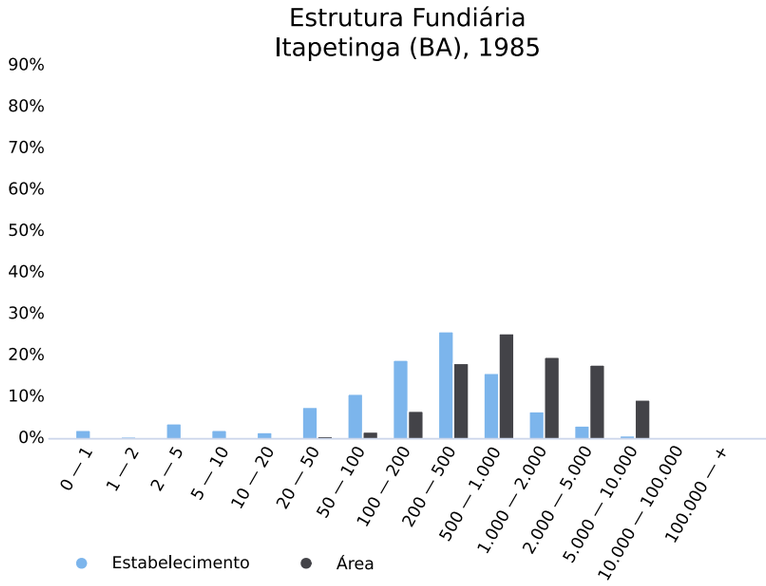

Município: Itapetinga (BA) Ano: 1980 MF[1]: 60(ha) FMP[2]: 3(ha) IG[3]: 0,585

Grupo de Área	Estabelecimento (nº)	Área (ha)	Estabelecimento (%)	Área (%)
Mais de 0 a menos de 1	2	1	0,62	-
De 1 a menos de 2	6	8	1,85	0,01
De 2 a menos de 5	8	24	2,46	0,02
De 5 a menos de 10	7	53	2,15	0,03
De 10 a menos de 20	6	61	1,85	0,04
De 20 a menos de 50	30	1.078	9,23	0,67
De 50 a menos de 100	28	2.106	8,62	1,32
De 100 a menos de 200	56	8.590	17,23	5,38
De 200 a menos de 500	84	28.327	25,85	17,74
De 500 a menos de 1.000	62	44.950	19,08	28,15
De 1.000 a menos de 2.000	24	33.743	7,38	21,13
De 2.000 a menos de 5.000	10	29.720	3,08	18,61
De 5.000 a menos de 10.000	2	11.045	0,62	6,92
De 10.000 a menos de 100.000	-	-	-	-
De 100.000 a mais	-	-	-	-
Total	**325**	**159.706***	**100***	**100**

* Somatória conforme o IBGE ou divergência por arredondamento.
[1] - Módulo Fiscal; [2] - Fração Mínima de Parcelamento; [3] - Índice de Gini.
Fonte: INCRA; IBGE. Censo Agropecuário, www.ibge.gov.br.
Elaboração: Projeto GeografAR, 2020/21.

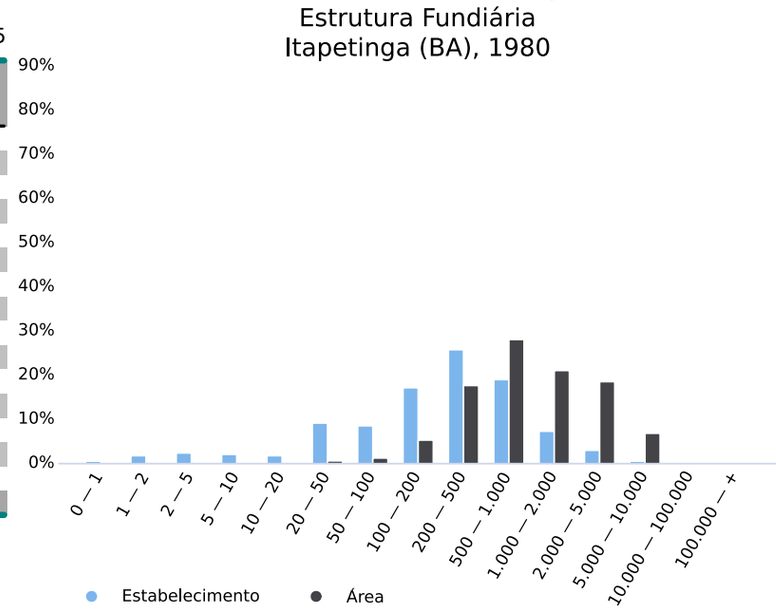

Município: Itapetinga (BA) Ano: 1975 MF[1]: 60(ha) FMP[2]: 3(ha) IG[3]: 0,653

Grupo de Área	Estabelecimento (nº)	Área (ha)	Estabelecimento (%)	Área (%)
Mais de 0 a menos de 1	-	-	-	-
De 1 a menos de 2	4	5	1,05	-
De 2 a menos de 5	12	32	3,16	0,02
De 5 a menos de 10	6	39	1,58	0,02
De 10 a menos de 20	15	190	3,95	0,09
De 20 a menos de 50	26	860	6,84	0,41
De 50 a menos de 100	45	3.304	11,84	1,56
De 100 a menos de 200	71	10.407	18,68	4,91
De 200 a menos de 500	85	27.052	22,37	12,77
De 500 a menos de 1.000	69	48.761	18,16	23,02
De 1.000 a menos de 2.000	29	39.666	7,63	18,73
De 2.000 a menos de 5.000	13	36.397	3,42	17,18
De 5.000 a menos de 10.000	3	16.258	0,79	7,68
De 10.000 a menos de 100.000	2	28.846	0,53	13,62
De 100.000 a mais	-	-	-	-
Total	**380**	**211.817**	**100***	**100**

* Divergência por arredondamento.
[1] - Módulo Fiscal; [2] - Fração Mínima de Parcelamento; [3] - Índice de Gini.
Fonte: INCRA; IBGE. Censo Agropecuário, www.ibge.gov.br.
Elaboração: Projeto GeografAR, 2020/21.

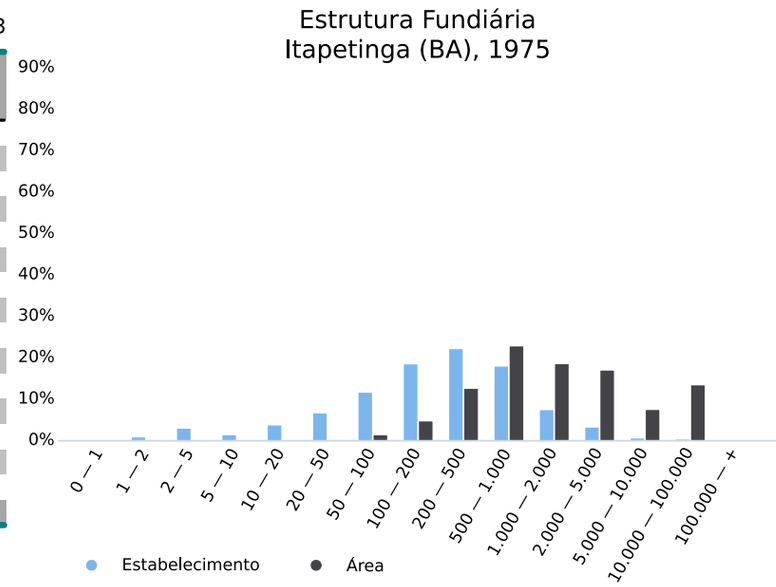

Município: Itapetinga (BA) Ano: 1970 MF[1]: 60(ha) FMP[2]: 3(ha) IG[3]: 0,593

Grupo de Área	Estabelecimento (nº)	Área (ha)	Estabelecimento (%)	Área (%)
Mais de 0 a menos de 1	-	-	-	-
De 1 a menos de 2	5	6	1,00	-
De 2 a menos de 5	17	43	3,39	0,02
De 5 a menos de 10	10	64	2,00	0,03
De 10 a menos de 20	18	243	3,59	0,13
De 20 a menos de 50	51	1.890	10,18	0,99
De 50 a menos de 100	66	4.915	13,17	2,56
De 100 a menos de 200	87	12.462	17,37	6,50
De 200 a menos de 500	127	39.839	25,35	20,79
De 500 a menos de 1.000	77	53.781	15,37	28,06
De 1.000 a menos de 2.000	32	43.268	6,39	22,58
De 2.000 a menos de 5.000	10	29.255	2,00	15,26
De 5.000 a menos de 10.000	1	5.888	0,20	3,07
De 10.000 a menos de 100.000	-	-	-	-
De 100.000 a mais	-	-	-	-
Total	**501**	**191.654***	**100***	**100**

* Somatória conforme o IBGE ou divergência por arredondamento.
[1] - Módulo Fiscal; [2] - Fração Mínima de Parcelamento; [3] - Índice de Gini.
Fonte: INCRA; IBGE. Censo Agropecuário, www.ibge.gov.br.
Elaboração: Projeto GeografAR, 2020/21.

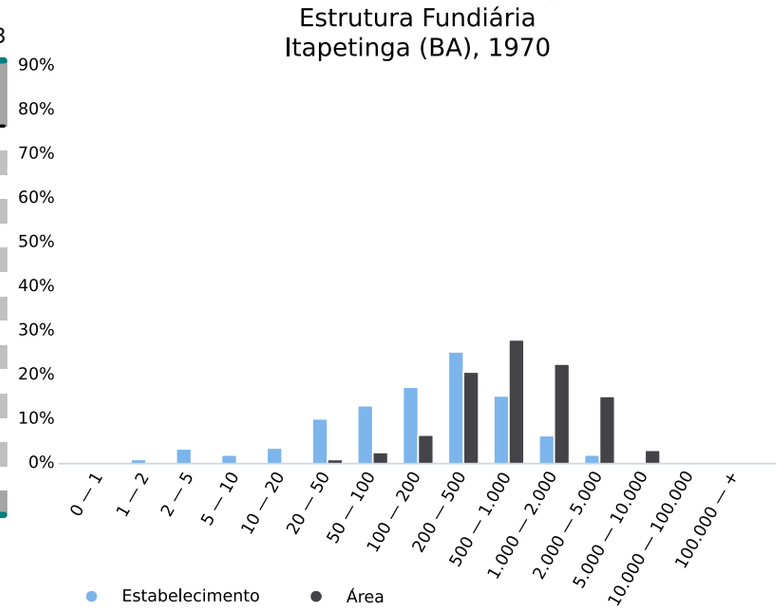

Município: Itapetinga (BA) Ano: 1960 MF[1]: 60(ha) FMP[2]: 3(ha) IG[3]: 0,605

Grupo de Área	Estabelecimento (nº)	Área (ha)	Estabelecimento (%)	Área (%)
Mais de 0 a menos de 1	-	-	-	-
De 1 a menos de 2	4	4	0,79	-
De 2 a menos de 5	6	16	1,18	0,01
De 5 a menos de 10	4	26	0,79	0,01
De 10 a menos de 20	17	232	3,34	0,12
De 20 a menos de 50	66	2.028	12,97	1,02
De 50 a menos de 100	69	4.933	13,56	2,49
De 100 a menos de 200	98	13.631	19,25	6,88
De 200 a menos de 500	130	41.547	25,54	20,98
De 500 a menos de 1.000	65	44.161	12,77	22,29
De 1.000 a menos de 2.000	35	45.644	6,88	23,04
De 2.000 a menos de 5.000	14	40.257	2,75	20,32
De 5.000 a menos de 10.000	1	5.597	0,20	2,83
De 10.000 a menos de 100.000	-	-	-	-
De 100.000 a mais	-	-	-	-
Total	**509**	**198.076***	**100***	**100**
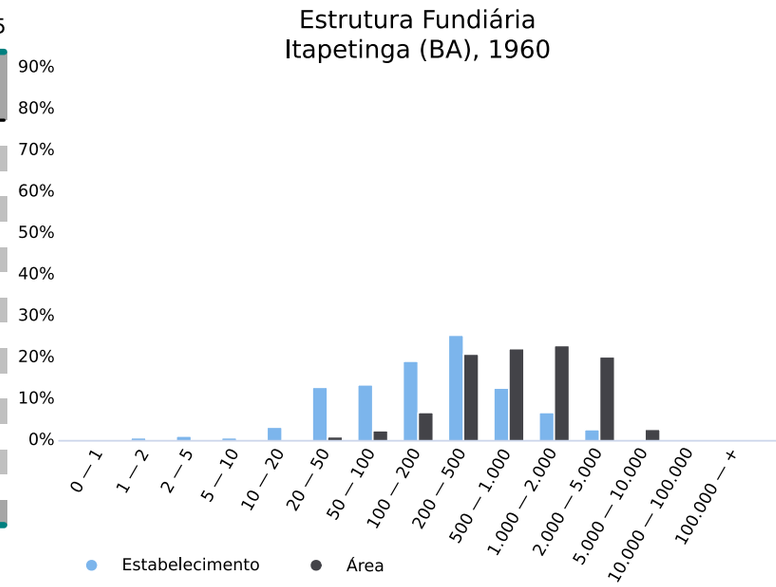
* Somatória conforme o IBGE ou divergência por arredondamento.
[1] - Módulo Fiscal; [2] - Fração Mínima de Parcelamento; [3] - Índice de Gini.
Fonte: INCRA; IBGE. Censo Agropecuário, www.ibge.gov.br.
Elaboração: Projeto GeografAR, 2020/21.